

## Sport-Aktivitäten - Schnorcheln + Tauchen

**Schnorcheln** und Tauchen ist an allen Badestränden möglich. **Tauchstationen** mit entsprechendem Material und geschulten Tauchlehrern findet man in:

- **Anakao** – einem Fischerdorf südlich von Tuléar mit mehreren **Hotels**
- **Andavadoaka** – Hotel **Laguna Blu Resort**
- **Belo-sur-Mer**, beim **Hotel La Marina** und **Ecolodge du Menabe**
- **Diego-Suarez**, Mer d'Emeraude – das Hotel La Casa en falafy bietet Tauchgänge an. 2007 hat ein Welschschweizer – Daniel Fournier – eine Tauchstation in Diego eröffnet. [www.madascaph.com](http://www.madascaph.com) und [www.scaph.ch](http://www.scaph.ch), [info@madascaph.com](mailto:info@madascaph.com)
- **Fort-Dauphin**, Locaro
- **Ifaty**, ca. 35 Kilometer von **Tuléar** entfernt
- **Ile de Pruno**, einige Kilometer vor Tamatave im indischen Ozean
- **Iranja** – Schildkröten-Insel süd-westlich von Nosy Be
- **Nosy Be**, insbesondere auf **Nosy Tanikely** – siehe auch unter: [www.bluedive-madagascar.com](http://www.bluedive-madagascar.com). Mehrere **Hotels** bieten eine Tauchstation an. Weiter kann man mit einem Katamaran zum Fünf-Stern Taucherparadies **Bassas de India**, <http://www.malango.net/satellite/photo-iles-2-Bassa-de-India.htm> einem Atoll mit 10 Kilometern Durchmesser, westlich vom **Morondava** im Golf von Mosambik gelegen – unternehmen.
- **Parc Maritime de Tampolo**, ca. eine Stunde Bootsfahrt von **Maroantsetra** entfernt in der Bucht von Antongile. Diese Parks können auch von Sainte Marie mit einem Motorboot angelaufen werden
- **Sainte Marie**, Ile aux Nattes und diversen anderen Stellen. Siehe auch unter: [www.ilbalenottero.com](http://www.ilbalenottero.com)
- **Tsarabanjina** kleine Insel im Archipel von Mitsio mit sehenswerten Krallenriffen



„Parc Maritime“ von Tampolo



**Qualle** cypraea talpa



Karte der Orte, an welchen in **Sainte Marie** getaucht werden kann, wie diese vom **Hotel Boraha-Village** auf deren Web-Site zu finden ist.

▶ Siehe auch unter „**Baden**“ - Liste der Badestrände / **Norden, Osten, Süden, Westen**, unter „**Geographie**“ – **Osten**, unter „**Inseln**“, unter „**Orte-Info-Blätter**“ – **Hell Ville, Sainte Marie**, unter „**Ortschaften**“ – **Belo-sur-Mer**, unter „**Reiserouten**“ – **Grosse Süd-Tour, Grosse Nord-Tour, Kleine Süd-Tour, Erlebnis-Süd-Tour, Grosse West-Tour, Kleine Nord-Tour, Süd-Nord-Tour** und Zusatzprogramme **Fort-Dauphin, Nosy Be, Sainte Marie, Tamatave**, unter „**Sportaktivitäten**“ – **Wassersport**, unter „**Touristik-Karten**“ – **Norden, Osten, Süden, Westen** / Symbole und unter „**Wahrzeichen und Highlights**“ – **Baden, Korallenriffe**.

## Sport-Aktivitäten - Schnorcheln + Tauchen

Karte der Tauchgründe auf [Sainte Marie](#)

## Sport-Aktivitäten - Schnorcheln + Tauchen



Tauchen in...

...[Sainte Marie](#) – pro Tauchgang EUR 40.00

Quellenangabe der beiden Fotos: Familie Felix Hofstetter, Schweiz

Das **Tauchmaterial** befindet sich nicht an allen Orten in bestem Zustand. Teilweise muss dieses auch von den jeweiligen Ortschaften zur Tauchstelle gebracht werden.

Gemäss den Angaben von **Sport- und Hobbytauchern**, welche bereits an vielen bekannten Riffen getaucht sind, sollen die **Unterwasserwelten** der oben aufgeführten Orte in Madagaskar sehr artenreich und sehenswert sein.

### Hinweis zu den [Tauchstationen](#)

Wir bemühen uns die Liste der Orte wo Tauchstationen betrieben werden kann, aktuell nachzuführen. Sollte ein Ort oder ein Hotel fehlen, welches neuerdings solche Aktivitäten anbietet, so bitten wir den Leser uns dies zu melden, möglichst unter Beilage eines Fotos. Die Meldung kann per E-Mail erfolgen an

[Edwin.roth@dilag-tours.ch](mailto:Edwin.roth@dilag-tours.ch)

### Unterwasser-Welt

Da Madagaskar über eine sehr grosse Zahl von Riffen und kleinen [Nebeninseln](#) verfügt, lässt sich die Unterwasser-Welt an vielen Orten mittels Schnorcheln und Tauchen erkunden und bewundern.



Gemäss den Angaben unserer Kunden ist die Unterwasser-Welt noch voll intakt

[Was ist neu](#)

[Inhaltsverzeichnis](#)

[Stichwortverzeichnis](#)

[NAVIGIEREN](#)

[Download](#)


[Unsere Website](#)

[Reiseprospekt](#)

[Newsletter](#)

[Kontakt aufnehmen](#)

## Sport-Aktivitäten - Schnorcheln + Tauchen



Violette Weichkorallen im „Mer des Emeraude“ bei [Diego-Suarez](#)



Koralle in Form einer Schale,...



...Azur-blaue Demoiselle in Seepflanzen,...



...Halsband-Junker und...



... Seeanemone (Smaragd-See)

Wir werden eine Liste aller Plätze erstellen, an welchen unsere Kunden die Unterwasser-Welt erkundet und als gut befunden haben.

## Sport-Aktivitäten - Schnorcheln + Tauchen



Seegurke,...



...Picasso-Drückerfisch,...



... Korallen...



...in allen Farben und Formen im Smaragd-Meer



Meeres-[Schildkröte](#)



Riesen-Drückerfisch

## Sport-Aktivitäten - Schnorcheln + Tauchen



Korallen in Form eines Hirn,



...eines Ballen und...



...eines Ventilators



Zitronengelbe Demoiselle und rosa Korallen



Anemonenfisch




Soldatenfisch



Vroliks-Junker

## Sport-Aktivitäten - Schnorcheln + Tauchen



Korallen...



...in den unglaublichsten Formen und Farben



Fische die in Form und Farben – Schachbrett-Junker - nichts ...



... zu wünschen übrig lassen

Da der [Verfasser](#) selbst weder schwimmen noch tauchen kann, konnten wir anhin den Lesern und Besuchern unserer Web Site keine Angaben und Fotos zu Unterwasser-Welt bereitstellen.

Quellenangabe: Die Familie Karin und Dieter Haussmann aus Deutschland haben uns ihre Fotos der Unterwasserwelt von [Diego-Suarez](#) (Mer d'Emeraude und in der Bucht von Diego) sowie diejenigen von Nosy Tanikely bei [Nosy Be](#) zur Verfügung gestellt.

### Hinweis an die Leser und Besucher der Web Site

Wer einer oder mehrere der abgebildeten [Fische](#) oder Korallen zu kennen glaubt, ist gebeten uns den Namen und Angaben über deren Verbreitungsgebiet per E-Mail unter

[Edwin.roth@dilag-tours.ch](mailto:Edwin.roth@dilag-tours.ch)

zuzustellen.

[Was ist neu](#)  
[Inhaltsverzeichnis](#)  
[Stichwortverzeichnis](#)

[NAVIGIEREN](#)  
[Download](#)  
[Unsere Website](#)


[Reiseprospekt](#)  
[Newsletter](#)  
[Kontakt aufnehmen](#)

## Sport-Aktivitäten - Schnorcheln + Tauchen



Riffe und Lagunen bei [Ifaty](#)

[http://www.malango.net/satellite/photo-iles-0-aldabra\\_sat.jpg.htm](http://www.malango.net/satellite/photo-iles-0-aldabra_sat.jpg.htm)



Atolle + Riffe von Basse India“, Europe, Aldabra



Taucherausrüstungen des Hotels [Lagune Blu Resort](#) in [Andavadoaka](#)

[Was ist neu](#)

[Inhaltsverzeichnis](#)

[Stichwortverzeichnis](#)

[NAVIGIEREN](#)

[Download](#)

[Unsere Website](#)

[Reiseprospekt](#)

[Newsletter](#)

[Kontakt aufnehmen](#)

## Sport-Aktivitäten - Schnorcheln + Tauchen

### Les dix plus belles plongées de Nosy Be

Les sites de plongée sous marine de l'île aux parfums sont réputés mondialement et il est fréquent de côtoyer dans les profondeurs d'inoffensifs requins-baleine, des raies manta ou des tortues marines. Du bateau, il est souvent aisé d'observer dauphins et baleines dans leurs jeux aquatiques. Les sites de plongée sont encore très peu fréquentés et les plongeurs ont souvent la sensation d'être les premiers à palmer tant le monde reste sauvage à Nosy Be.

Quelques clubs de plongée proposent des sorties à la journée (en principe deux plongées le matin) ou des séances de formation (PADI, NAUI, CMAS).

#### Nosy Tanikely

Niveau : Baptêmes, tous niveaux

Temps de plongée : 50-60 minutes

Localisation : île de Nosy Tanikely (à 6 milles d'Ambatolaka, Nosy Be)

Profondeur : entre 1,50 et 20 mètres

Description : ce paradis des plongeurs débutants, émerveille également les plongeurs confirmés. Une faune exceptionnellement riche se déploie tout au tour de cette île située au sud de Nosy Be. Protégée par l'interdiction de pêche, cette île abrite les nurseries des environs.

Les baptêmes se font depuis la plage et les 4 faces de l'île présentent des attraits différents pour les plongeurs. Les tortues se laissent approcher facilement, mais ne les dérangent pas ! L'intervalle de surface entre deux plongées se fait à l'ombre des cocotiers sur la plage.

Les fonds coralliens de l'île de Tanikely, riches en couleurs et en variétés marines, offrent un magnifique spectacle.

Espèces rencontrées : poissons clown, poissons perroquets, langoustes, murènes, poissons ange et papillons, raies à points bleus et tortues marines.

#### Epave Zaïda

Niveau : accessible aux plongeurs de niveau II

Temps de plongée : 35 minutes

Localisation : entre Ambatoloaka et Nosy Tanikely (à 2 milles d'Ambatoloaka, Nosy Be)

Profondeur : entre 26 et 28 mètres

Description : cet ancien chalutier en bois de 20 mètres a été coulé volontairement sur une zone sablonneuse. Une faune assez impressionnante a très vite colonisé ce récif artificiel.

Exposé à la marée, le courant y est souvent assez fort mais la faune y est donc encore plus dense. La visibilité peut y être moyenne.

Espèces rencontrées : thazards, barracudas, carangues, bonites, poissons de verre, lutjans jaunes, raies pastenagues et léopards, platax, mérours, loches (2 mètres), juvéniles de poisson ange, poisson scorpion....

#### Manta Point

Niveau : accessible aux plongeurs de niveau I

Temps de plongée : 40 minutes

Localisation : au bord du tombant de l'entrée (à 7 milles de Nosy Be)

Profondeur : entre 18 et 20 mètres

Description : ce site de plongée est un plateau de sable parsemé de patates de corail riches en couleurs.

Espèces rencontrées : les grosses raies manta et les raies mobulas évoluent entre deux eaux et planent au dessus des plongeurs dans le courant pour filtrer le plancton. Les requins-

## Sport-Aktivitäten - Schnorcheln + Tauchen

baleines peuvent également être aperçus. Le long du tombant, passent quelques requins, de gros mérous et des poissons pélagiques.

### Corail Noir

Niveau : accessible aux plongeurs de niveau II

Temps de plongée : 30 minutes

Localisation : au Nord-Ouest de Sakatia

Profondeur : 32 mètres

Description : corail noir est un site de plongée récemment découvert. La descente dans le bleu se termine sur une petite cathédrale rocheuse de 5 m de hauteur, posée sur le sable où l'on pourra s'extasier devant des colonies de corail noir, étonnantes par leur taille (jusqu'à 1,5 m de hauteur). On y découvrira également des proliférations impressionnantes de tubastrées arborescentes et de nombreuses autres espèces coralliennes.

Espèces rencontrées : Au voisinage de ces merveilles, évolue, dans un mouvement parfaitement synchronisé, un ballet d'anchois regroupant plusieurs milliers d'individus à la livrée argentée, qui impressionne les prédateurs potentiels. Ces derniers y sont nombreux : carangues, barracudas, thazards (ou "angoho" en malgache), vivaneaux... Ils évoluent au dessus des nombreuses "patates de corail" disposées en cercle et colonisées par du corail noir. N'achetez pas de corail noir, il s'agit d'une espèce en voie de disparition, de plus en plus rare à des profondeurs inférieures à 50 m. Vous serez peut-être sollicités par des revendeurs sur les plages de Nosy Be, sachez que les échantillons qu'ils proposent ne sont pas du véritable corail noir, mais une autre espèce d'antipathaires (famille du corail noir) appelée "cirripathe" ou "corail fil de fer"!

### La Grotte

Niveau : accessible aux plongeurs de niveau II

Temps de plongée : 40 minutes

Localisation : au large de l'île de Sakatia (à environ 7 milles de Nosy Be)

Profondeur : entre 18 et 26 mètres

Description : Il s'agit de deux rochers sur un fond de sable entre 18 et 26 mètres de profondeur. Les grottes abritent une grande variété de poissons. A proximité, un plateau à environ 15 mètres de profondeur offre un large échantillon de coraux durs et mous.

Espèces rencontrées : carpes rouges, dorades tropicales, mérous ainsi que de belles branches de corail noir. Passages de barracudas et carangues réguliers. Les bancs de licornes et de balistes sont nombreux. De très jolis nudibranches et vers plats feront la joie des photographes.

### Le banc du chameau

Niveau : accessible aux plongeurs de niveau I

Temps de plongée : 45-50 minutes

Localisation : à l'Ouest de Nosy Be (à environ 7 milles d'ambatoloaka)

Profondeur : 14 à 23 mètres

Description : Ce banc est formé de deux plateaux riches en corail dur (cornes de Cerf, porites, oculines, madraces, corail étoilé, corail Starlette, corail-cerveau, agarices, corail noir) et en corail mou telles que les gorgones arborescentes et à éventail et les éponges. Le premier plateau est à une profondeur maximale d'environ 23 mètres et remonte jusqu'à 18 mètres et le second se trouve entre 18 et 14 mètres de profondeur.

Espèces rencontrées : Raies à points bleus, mérous, vivaneaux, gaterins, becs de cane, poissons papillons, poissons-anges, labres, poissons-perroquets, balistes et d'énormes bancs

## Sport-Aktivitäten - Schnorcheln + Tauchen

de fusiliers, de licornes et de petits barracudas. Les passages de pélagiques tels que thazards, carangues, wahoos sont très fréquents.

### Le Pain de Sucre (Nosy Kivingy)

Niveau : accessible aux plongeurs de niveau I

Temps de plongée : 45-50 minutes

Localisation : à 16 milles de Nosy Be, entre Nosy Be et Nosy Iranja

Profondeur : 18 mètres

Description : Piton rocheux de 109 mètres de haut, celui-ci offre aux plongeurs deux aspects. La partie sud, paroi abrupte descendant à 18 mètres, incrustée de coquillages (grosses huîtres à charnières), d'éponges et de coraux mous. Poissons cochers, chirurgiens et barracudas fréquentent souvent ce côté. En s'écartant du mur, on rencontre de temps en temps, dans le courant des requins à pointes noires. Les faces ouest et nord, moins profondes et plus ensoleillées offrent un jardin fabuleux, colonisé par le corail. Toute la faune corallienne y est présente : fusiliers, demoiselles, chirurgiens, nasons, gaterins...

### Tombant de Nosy Iranja

Niveau : accessible aux plongeurs de niveau I

Temps de plongée : 40-45 minutes

Localisation : île de Nosy Iranja

Profondeur : 15 à 25 mètres

Description : Ce site est situé en fin du plateau continental. Le haut du plateau descend entre 50 et 80 mètres selon les zones. La pente, plus ou moins raide, constituée très souvent de coraux durs, tournés vers les eaux du large, abrite toute la faune habituelle de l'Océan Indien, mais aussi les pélagiques venus du large ou des grandes profondeurs.

Espèces rencontrées : thons, raies manta, requins gris et à pointes blanches, napoléons.

Baleines et requins baleines fréquentent ce site en septembre, octobre et novembre.

### Iles Radama : Greg Wall

Niveau : accessible aux bons plongeurs de niveau I (niveau II souhaitable)

Temps de plongée : variable selon la profondeur de la plongée

Localisation : Îles Radama, au large d'Antany Mora

Profondeur : entre 13 et 38 mètres

Description : Ce tombant offre un spectacle à couper le souffle !

Plateau à 13 mètres de profondeur où l'on rencontre souvent de très grosses danseuses espagnoles, puis tombant raide descendant jusqu'à 80 mètres. A 35 mètres de profondeur, se trouve l'entrée de la grotte, tuyau d'une quinzaine de mètres de long où une torche est indispensable car l'obscurité totale y règne. On peut y observer des éponges décolorées, des lutjans, des crevettes, des cigales de mer. La sortie de la grotte se fait à 38 mètres côté nord, face à un piton rocheux situé à 20 mètres de la paroi. Celui-ci planté par 80 mètres de fond et remontant jusqu'à 26 mètres est couvert de gorgones géantes, d'éponges, de corail noir et laisse le plongeur bouche bée !

Plongée accessible aux niveaux 1 car le spectacle dans la zone des 20 mètres est tout aussi beau !

Espèces rencontrées : Carangues bleues, daurades tropicales, platax, mérour, thons dent de chien y attendent leurs repas dans le courant. Le plongeur peut également admirer des murènes rubans, des napoléons, des raies manta, des poissons chirurgiens...

### Iles Mitsio : Banc du Petit Castor

## Sport-Aktivitäten - Schnorcheln + Tauchen

Niveau : accessible aux plongeurs de niveau I

Temps de plongée : 45 minutes

Localisation : à environ 8 milles nautiques de l'archipel des Mitsio

Profondeur : entre 9 et 16 mètres sur le plateau pour les niveaux I, 30-40 mètres sur le tombant (niveau II)

Description : Les plongées se font sur le tombant extérieur. Le plateau est tapissé de tables de corail magnifiques. Le tombant descend jusqu'à 60 mètres de profondeur et cache des cavités et des crevasses parmi les gorgones géantes.

Espèces rencontrées : Requins gris et pointes blanches, mérous, grosses loches, platax, perroquets à bosse, carangues, bancs de licornes et de fusillers. Passages parfois de raies manta et mobulas. Clubs

## Sport-Aktivitäten - Schnorcheln + Tauchen

[Was ist neu](#)

[Inhaltsverzeichnis](#)

[Stichwortverzeichnis](#)

NAVIGIEREN

[Download](#)

[Unsere Website](#)

[Reiseprospekt](#)

[Newsletter](#)

[Kontakt aufnehmen](#)