


Reiserouten - Zusatzprogramm Lac Mantasoa



Die Supplements

Richtpreise



Lac Mantasoa 5 Tage



Der ungefähr 60 Kilometer von der Hauptstadt entfernt liegende und 2000 ha grosse **Stausee** kann bei einem **Tagesausflug** besichtigt werden. Es sind mehrere Hotels vorhanden. Im **Châlet Suisse** kann man sehr gut essen und auch einfach übernachten.

- Geländefahrzeug
- Flugzeug
- Schiff
- Eisenbahn

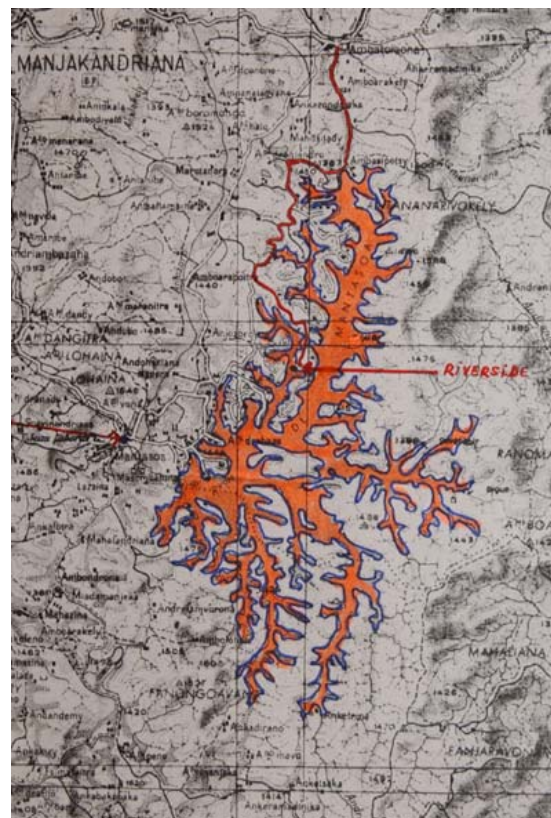
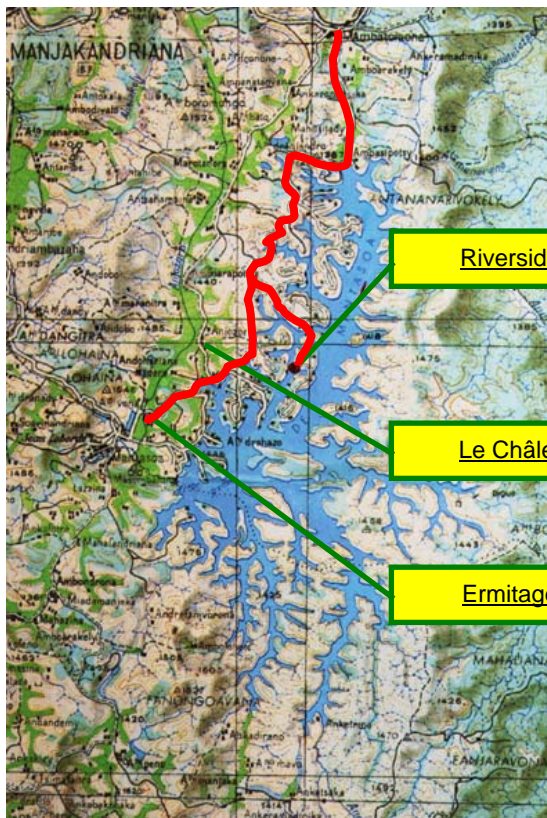
Ideale Reisezeit
ganzes Jahr

Schifffahrten, **Wasserskilaufen**, **Reiten** und ausgedehnte **Wanderungen** in den Wäldern um den See sind möglich.

Alte **Industrieanlagen aus dem vorletzten Jahrhundert** und das Grab von Jean **Laborde** bilden weitere Sehenswürdigkeiten.

Gegenüber der Hauptstadt ist es in der Gegend des Sees immer etwas **kühler** und es regnet dort auch häufiger als in Antananarivo. Viele betuchte Stadtbewohner besitzen dort Weekend-Häuser und verbringen die Festtage oder Ferien am See.

Die Erschliessung mit **Strassen** des sehr verzweigten Sees, der die Form eines Tannenbaumes aufweist, ist allerdings schlecht und in der **Regenzeit** sind die Pisten oft nur mit einem Geländewagen oder überhaupt nicht zu bewältigen. Zwei Strassen führen von der **RN 2** zum See. Die eine ab dem Ort **Manjakandriana** (48 km ab Tana in Richtung Tamatave), Marktort und Bahnstation und die zweite ab dem nächsten Ort in Richtung Osten bei **Ambatolaona**, wo sich auch die Hinweistafeln zu den Hotels befinden. Die zweite Piste befindet sich in einem etwas besseren Zustand.



Karten, aus welchen der sehr weit verzweigte...

...**Stausee** gut ersichtlich werden

[Was ist neu](#)
[Inhaltsverzeichnis](#)
[Stichwortverzeichnis](#)

[NAVIGIEREN](#)
[Download](#)
[Unsere Website](#)

[Reiseprospekt](#)
[Newsletter](#)
[Kontakt aufnehmen](#)

Reiserouten - Zusatzprogramm Lac Mantasoa



[Boote](#), welche beim Hotel Ermitage...



...gemietet werden können



Siehe auch [Panoramabilder Hochland](#)

Einer der zahlreichen Seitenarme mit [Villa](#)



See im September bei tiefem Wasserstand



Weiherr neben dem See



Kleiner Staudamm am oberen Ende des [Sees](#)

Siehe auch unter [Panoramabilder](#).

▶ Siehe auch unter „[Distanz- und Fahrzeit-Tabellen](#)“ – Fahrzeiten, unter „[Geographie](#)“ – [Hochland](#), unter „[Geschichte](#)“, unter „[Gewässer](#)“ – Seen, unter „[Glossar](#)“ – Mantasoa, unter „Hotels“ – Liste der [Hotels](#) vom Lac [Mantasoa](#), unter „[Klima](#)“, unter „[Kuriositäten](#)“ – Bauten, unter „[Ortschaften](#)“ – [Mantasoa](#), unter „[Restaurants](#)“, unter „[Sport](#)“ – [Wassersport](#) und unter „[Touristik-Karten](#)“ – [Hochland](#).

[Was ist neu](#)
[Inhaltsverzeichnis](#)
[Stichwortverzeichnis](#)

NAVIGIEREN
[Download](#)
[Unsere Website](#)

[Reiseprospekt](#)
[Newsletter](#)
[Kontakt aufnehmen](#)