


Ortschaften - Ambohimanga



☺☺ In Ambohimanga, was "blaues Hügel" bedeutet, residierte der König [Andrianampoinimerina](#), bevor er nach Tana übersiedelte. Oberhalb der kleinen Ortschaft kann das [Rova](#) besichtigt werden. Die [Schlossanlage](#) gilt für die [Merina](#) als "heilig". Der Besuch von Ambohimanga inklusive der Besichtigung des Rova lohnt sich. Jeweils an Sonn- und Feiertagen finden auf dem Platz vor dem Rova "[Hira Gasy](#)" statt, eine Art [volkstümliche Tanz- und Gesangs-Darbietungen](#). Im [Restaurant](#) „Resto d'Ambohimanga Rova“ auf dem Hügel kann man im Freien und im Lokal essen.



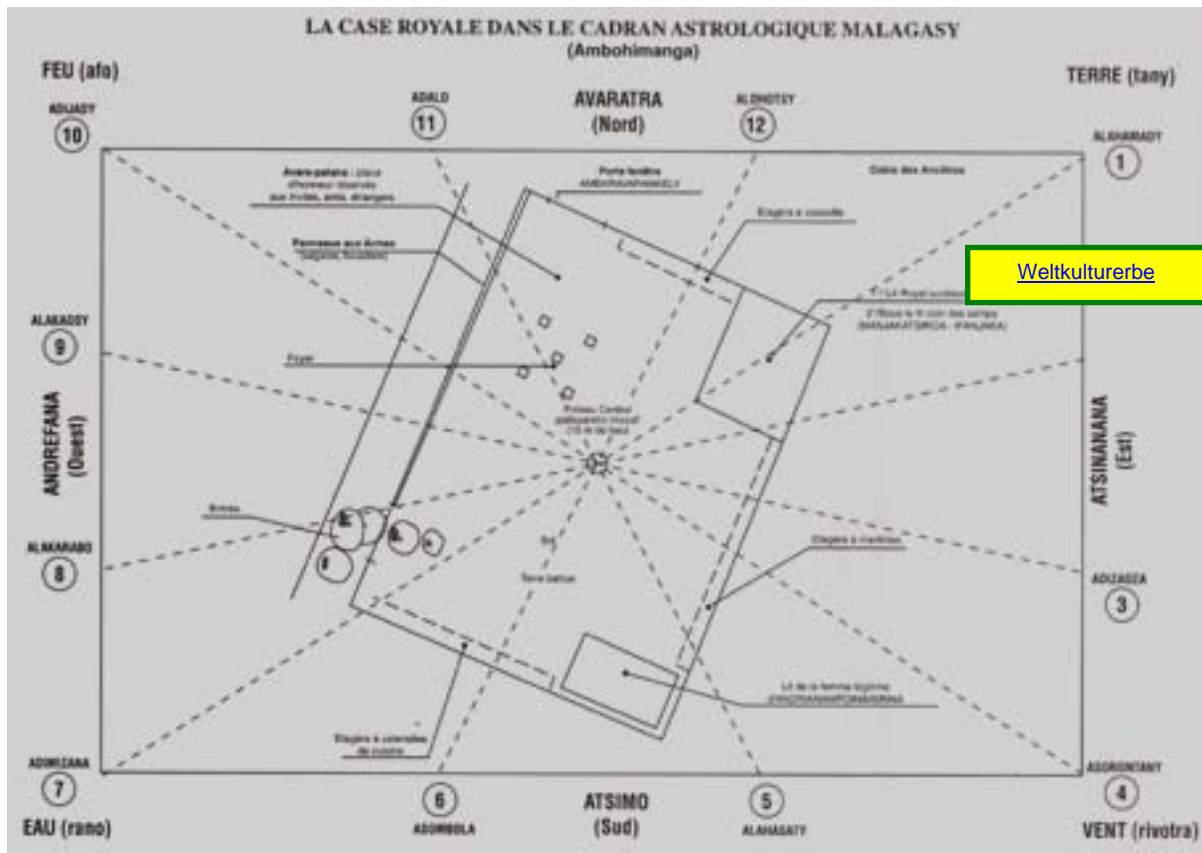
Die Hinfahrt dauert von Tana her ca. eine Stunde. Die Öffnungszeiten des Rova sind in der Regel von 08.00 Uhr bis 11.00 Uhr und von 14.00 Uhr bis 17.00 Uhr. Führungen in deutscher Sprache sind möglich.



Nachdem das [Rova](#) in Tana 1995 ausbrannte, stellt Am-bohimanga die historisch wichtigste Kultur-Stätte des Landes dar. Imposant ist das [Steinrad](#), mit welchem die Zufahrt zum Schlossthügel in früheren Zeiten verschlossen werden konnte. Im Inneren der Anlage können das ehemalige [Ministerzimmer](#), die Schlaf-räume der Königin und der Salon besichtigt werden, welche von Jean [Laborde](#) entworfen und erbaut wurden. Das eigentliche Rova und Wohnhaus des ersten Königs, der Opfergraben, das Badebassin und der Wachturm bilden weitere Attraktionen. Die noch vor-handenen Kanonen dienen nicht der Verteidigung sondern als akustische Signalgebung.

Hof und Opfergraben

Ambohimanga soll von der [UNESCO](#) ins Verzeichnis der [Weltkulturerben](#) aufgenommen werden.



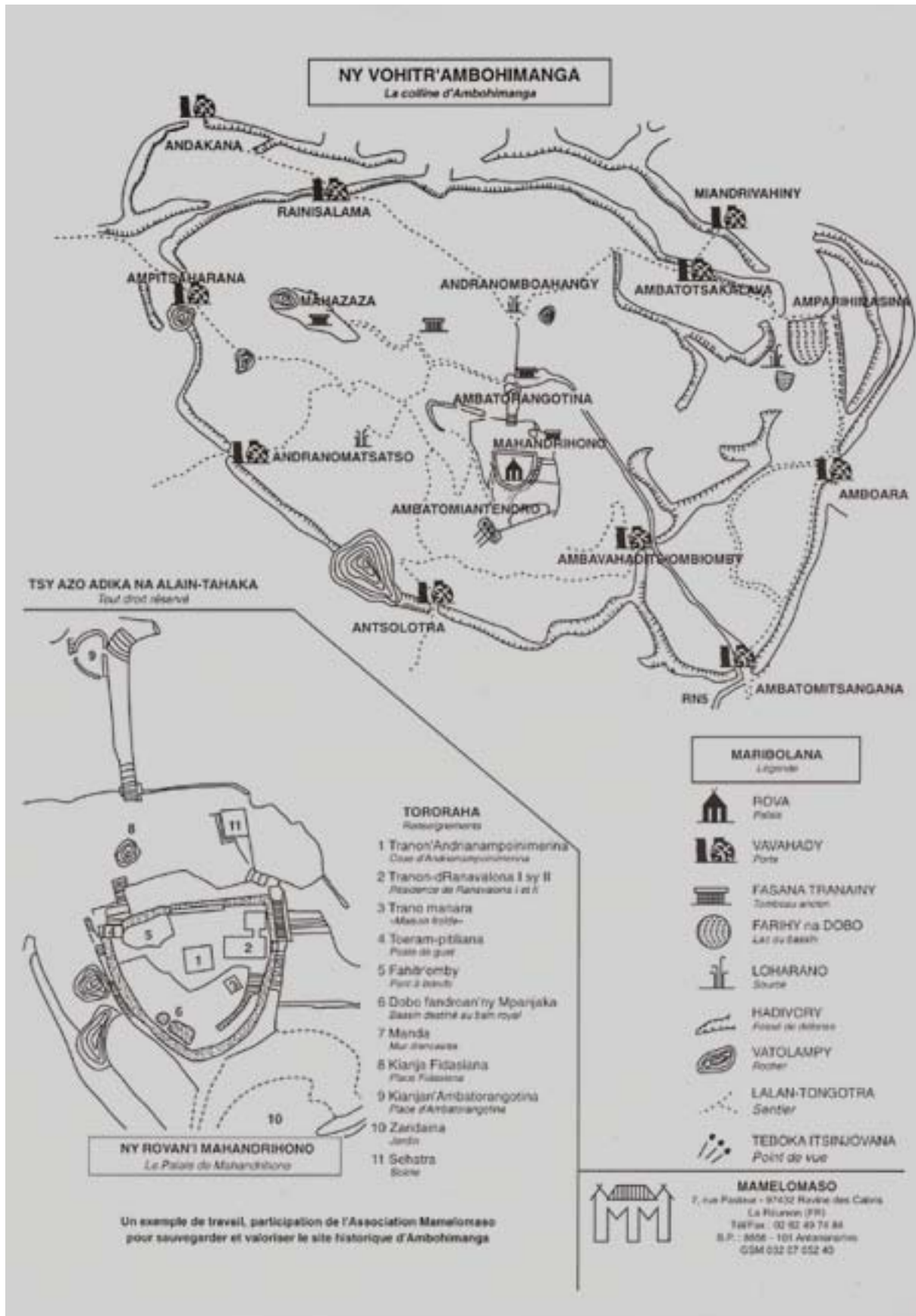
Königsgemach unter den madagassischen astrologischen Aspekten

[Was ist neu](#)
[Inhaltsverzeichnis](#)
[Stichwortverzeichnis](#)

[NAVIGIEREN](#)
[Download](#)
[Unsere Website](#)

[Reiseprospekt](#)
[Newsletter](#)
[Kontakt aufnehmen](#)

Ortschaften - Ambohimanga



Situationsplan der Schlossanlage von Ambohimanga

[Was ist neu](#)

[Inhaltsverzeichnis](#)

[Stichwortverzeichnis](#)

[NAVIGIEREN](#)

[Download](#)

[Unsere Website](#)

[Reiseprospekt](#)

[Newsletter](#)

[Kontakt aufnehmen](#)

Ortschaften - Ambohimanga



Rova mit Mauer und Wachturm



Festplatz mit 200 Jahre alten [Bäumen](#)



Tor zur Anlage des [Rova](#) mit Steintor



[Kanonen](#) für die Signalgebung



Tafel in Erinnerung des [Königs](#)

[Vorhanden](#) sind:     

Siehe auch [Panoramabilder Hochland](#).

[Was ist neu](#)

[Inhaltsverzeichnis](#)

[Stichwortverzeichnis](#)

[NAVIGIEREN](#)

[Download](#)

[Unsere Website](#)

[Reiseprospekt](#)

[Newsletter](#)

[Kontakt aufnehmen](#)

Ortschaften - Ambohimanga



Orientierungs-Tafel für Touristen



Treppe zum Festplatz von oben

Ambohimanga

Die blauen Hügel

Zum Ort der königlichen Merina und Ausgangspunkt für die Vereinheitlichung von Imerina, mit den Errungenschaften seines Königs Ramboasalama, und nach dem großen König "Andrianampoinimerina" (Der Herr im Herzen des Imerina) nach der Einnahme Antananarivo in 1794. Die berühmten Hügel der zwölf Länder der Imerina wurden Nationen und geleitet von einem einzigen König. Gut Antananarivo wäre froh, den Platz als Hauptstadt des Königreiches in Ambohimanga, der König wollte nicht trennen, das Schicksal der beiden Rova. Er sagte: "Ich will den Punkt trennen, da es in Ambohimanga und ordnete an, dass ich es in Antananarivo, dass ich aus dem Reich". Andrianampoinimerina beigesetzt wurde in Ambohimanga (1810) - als die Königin Ravalona Ravalona II und 1e. Die alte Königsstadt war die Qualität der heiligen Stadt und war in jedem Ausländer verboten. Dies bis 1897, dem Tag, an dem Gallieni beschloss übertragen und sammeln in Antananarivo die Körper der Herrscher.

Die so genannte "Ambatomitsangana"

Der Stein

Sie liegt im Osten, diese Tür bildet einen der beiden Haupteingänge der großen Mauern: ein Stein Rundschreiben von mehr als vier Meter im Durchmesser gerollt war jeden Abend und jeden Morgen von mehreren Dutzend Männer zu verurteilen. Ein Posten Wachturm befindet sich oberhalb von diesem Eintrag. Mit dem "Weg man geht direkt auf: die so genannte "Ambavahaditsiombiomy", wo ein Rind, kann dieses für den souveränen diese natürliche wird durch zwei Felsen. Die Tür "Miandrivahiny": Norden der Lautsprecher, Einer der beiden dem Zugang sollten Sie unbedingt die Leichen. Man kann auch beobachten Wurm seine Festplatte aus Stein sehr gut erhalten. Die so genannte "Amboara" Nord-Lautsprecher, in der Nähe des heiligen Sees von Ampanihy. Die so genannte "Andakana" (Hoch und Niederdruck): im Westen liegt, eine der beiden großen Türen der wichtigste Lautsprecher. Disk gut erhalten. Die sogenannte "Ampitsaharana" Süd. Die so genannte "Andranomatsatso" Süd -- Scheibe gut erhalten. Der sogenannte Antsolatra-Süd.

Die Plätze

Die so genannten kleinen Platz "Ambatorangotina" (Der Stein, dass man kratzt): Dieser Platz war einst der Ort, hielten sich die "kabary" (Rede). Es war im Schatten der "Amontana" (Feigen) haben wie die wichtigen Entscheidungen getroffen: die verschiedenen Gesetze proklamierten dort waren, und der König machte auch die Justiz. Der große Platz der so genannten "Fidasiana" befindet sich vor der Mauer des Rova. Es war dort große Feste statthatte. Riesige "Amontana" heiligen Arten von Feigen, Jacarandas, Filaos und "Aviavy" scheinen unempfindlich im Zeitablauf. Auf diesem Platz, kann man feststellen, eine große Bühne und die heiligen Stein, wo intronisé Andrianampoinimerina war. Es war auch die Position der ersten Rova, davon gibt es noch keine Spur.

Der Rova

Es enthält das Feld von Andrianampoinimerina. Man kann eine Inschrift "Hier lebte und regierte der große König Andrianampoinimerina, 1788-1810". Dieses Feld wurde originalgetreu beibehalten, lediglich die Deckung von Dach-ten in origina Stroh wurde ersetzt durch Schindeln. Das Haus der Ruhe Ravalonas: zwei Pavillons aus Holz, Stockwerk, wo man sehen kann, die Geländer des Eingangs hinunter, sein Zimmer und die Dame in seiner Firma auf der Etage. Man kann außerdem fest, der Spielbank Glastür, die sich oberhalb des Feldes des Torwards, den Park zu Pferd, die königliche Tür, die Reviere heilig...

▶ Siehe auch unter „[Aussichtspunkte](#)“ – [Hochland](#), unter „[Distanz- und Fahrzeit-Tabellen](#)“ – Fahrzeiten, unter „[Entwicklungshilfe](#)“, unter „[Geographie](#)“ – [Hochland](#), unter „[Geschichte](#)“, unter „[Kartenmaterial](#)“, unter „[Kunst und Kultur](#)“ – Hira Gasy und Rova, unter „[Links](#)“ – Schätze der Welt, unter „[Museen](#)“ – Sommerresidenz der Könige / Ambohimanga, unter „[Reiserouten](#)“ – Zusatzprogramm [Ambohimanga](#), unter „[Restaurants](#)“, unter „[Rova](#)“, unter „[Sportaktivitäten](#)“ – [Wandern](#), unter „[Touristik-Karten](#)“ – [Hochland](#) und unter „[Wahrzeichen und Highlights](#)“ – Historische Orte.

[Was ist neu](#)

[Inhaltsverzeichnis](#)

[Stichwortverzeichnis](#)

NAVIGIEREN

[Download](#)

[Unsere Website](#)

[Reiseprospekt](#)

[Newsletter](#)

[Kontakt aufnehmen](#)