












## Ortschaften - Ambilobe



Ambilobe – der Name bedeutet „Wo es viele Plantagen hat“ – liegt auf halbem Weg zwischen [Diego-Suarez](#) und [Ambanja](#). In dieser Ortschaft – mit 2001 13000 [Einwohnern](#) – zweigt die [RN 5a](#) nach [Vohémar](#) ab. Diese RN ist nur in der Zeit von Juni bis Oktober zu befahren und auch in der Trockenzeit benötigt man für die rund 120 Kilometer einen ganzen Tag. Die Strasse durchquert verschiedene Klimazonen in den nördlichen Ausläufern des [Tsaratanana-Massives](#).

Von hier aus können die [Grotten](#) und die Tsingy im Naturschutzpark von [Ankarana](#) sowie die [Wasserfälle](#) des Mahavavy-Flusses besucht werden. Beide Orte sind mit zahlreichen Fady belegt. So darf man in der Grotte keine Hosen tragen, ein [Lamba Oany](#) ist deshalb mitzunehmen. Die Einwohner des Hochplateau, die [Merina](#) und die [Betsileo](#), sind hier nicht gern gesehen, da es sich bei der Grotte um den Bestattungsort der Könige der [Antakarana](#) handelt, welche im Kampf gegen die Merina gefallen sind.

Vorhanden sind:       O + T      [Park von Ankarana](#)



[Kirche](#) am Sonntag und...



[Brücke](#) über den Mananjeba in Ambilobe

Die Stadt lädt nicht zum Verweilen ein. Einzig das [Hotel National](#) kann zum Übernachten empfohlen werden. Entlang der Hauptstrasse hat es einige kleine Restaurants.

Die Stadt liegt im Mündungsgebiet des [Mahavavy](#). In der Umgebung wird viel [Zuckerrohr](#) angepflanzt und eine [Zuckerfabrik](#) kann besichtigt werden. Die grosse Ebene nennt sich [Sambirano](#). Am Meer liegt der Hafen von [Port Saint Louis](#) (36 Km ab Ambilobe).

Mögliche Ausflüge und Exkursionen ab Ambilobe :

- ➔ [Wasserfälle des Mahavavy](#) und/oder [Wasserfälle von Andranomamofona](#). Zirka 45 Kilometer entfernt. Es handelt sich um einen heiligen Ort der Sakalava und der Antakarana. Es gelten zahlreiche [Fady](#), so unter anderem ist es verboten Hosen, Hüte oder Kappen oder Schuhe zu tragen und zu Rauchen. Die Zeremonien finden am Fusse des Wasserfalles von Andranomamofona statt und diese symbolisieren die Vereinigung von Mann und Frau.
- ➔ [Spezialreservat von Ankarana](#), 😊😊😊 mit den Sehenswürdigkeiten der „Perte des Rivières“, der „Kleinen Tsingy“, einem Aussichtspunkt und den diversen [Grotten](#)
- ➔ Zuckerrohr-Plantagen und die [Zuckerfabrik der SIRAMA](#) und den Hafen von Port Saint Louis.

Ungefähr alle fünf Jahre wird beim Ort Ambatoharanana ein Fest gefeiert, welches man „[La cérémonie du Tsangantsaina](#)“ nennt. Dabei wird der Vereinigung der Dynastien von Zafimbolafotsy (Enkel des Silbers) und Nachkomme des [Königs Tsimiharo](#) der Erste (1822-1882) der [Antakarana](#) und dem Boden der Antakarana gedacht.

Der Anlass wird von der Errichtung eines neuen Mastes begleitet, der das alte ersetzt, der durch die Zeit beschädigt wurde. Dieser Mast stellen die Männlichkeit (der König) und der Boden, die Fruchtbarkeit (die Mutter-Erde) dar.

[Was ist neu?](#)  
[Inhaltsverzeichnis](#)  
[Stichwortverzeichnis](#)

[NAVIGIEREN](#)  
[Download](#)  
[Unsere Website](#)

[Reiseprospekt](#)  
[Newsletter](#)  
[Kontakt aufnehmen](#)

## Ortschaften - Ambilobe



[RN 6](#) durch die Ortschaft



Schnelle Bedienung und gutes Essen



[Zuckerrohr](#) für die Zuckerfabrik



Tierärztliches Institut



Ebene nördlich von Ambilobe - [Panoramabilder](#)




[Fluss](#) Mahavary bei Ambilobe



Bungalows des [Hotels Floridas](#)



Restaurant, Bar und [Night-Club](#)



## Ortschaften - Ambilobe

Von aussen noch recht modern ausschauend, aber...



...Innen äusserst einfache Einrichtungen im [Spital](#) von Ambilobe

► Siehe auch unter „[Aussichtspunkte](#)“ – Norden, unter „[Camping](#)“, unter „[Distanzen- und Fahrzeit-Tabellen](#)“ – Fahrzeiten sowie Tabelle „Distanzen - Norden“, unter „[Gebirge](#)“, unter „[Geografie](#)“ – [Norden](#), unter „[Gewässer](#)“ – Mahavavy, unter „[Glossar](#)“ – Sambirano, unter „[Hotels](#)“ – Liste der Hotels / [Ambilobe](#), unter „[Infrastruktur](#)“ – [Wasser und Strom](#), unter „[Nationalstrassen](#)“, unter „[Ortschaften](#)“ – [Ambilobe](#), [Vohémar](#), unter „[Postleitzahlen](#)“, unter „[Reiserouten](#)“ – [Grosse Nord-Tour](#), [Kleine Nord-Tour](#) und [Naturschutzpark-Tour](#) – Ankarana, unter „[Industrie](#)“, unter „[Touristik-Karten](#)“ – [Norden](#), unter „[Tsingy](#)“ – Tsingy d’Ankarana und unter „[Verkehrsmittel](#)“ – [Lastwagen](#).

[Was ist neu?](#)

[NAVIGIEREN](#)

[Reiseprospekt](#)



## Ortschaften - Ambilobe


Marode, aktuell nicht mehr arbeitende Zuckerfabrik

**SIRAMA** bei Ambilobe. In einer Entfernung von 8 Kilometern von Hafen Port Saint Louis steht die alte Zuckerfabrik der SIRAMA. Diese ist zurzeit ausser Betrieb. Eine private Chinesische Firma soll diese Fabrik wieder zum Laufen bringen, das dann auch dem Hafen Port Saint Louis wieder Auftrieb geben wird.

Wir sahen riesige Zuckerrohrfelder, welche einfach abgebrannt wurden. Das Personal der Fabrik ist nach wie vor eingestellt und deren Löhne soll die chinesische Firma bezahlen.



Hafen „Port Saint Louis“ – 20 Kilometer westlich vom Ort – führt ein Dornröschenschlaf und...



...es werden trotzdem 30 Leute beschäftigt!



Friedhof hinter dem Flughafen

Der Hafen dient zur Zeit der Kolonisation durch die Franzosen dem Export von Zucker. Die Anlagen befinden sich in einem desolaten Zustand. Der zuständige Vorarbeiter informierte, dass trotzdem 30 Personen beschäftigt werden, obwohl zurzeit kein Schiff mehr hier anlegt. Angesprochen was diese Mitarbeiter denn tun, lautete die Antwort kurz und knapp: Unterhalt!



## Ortschaften - Ambilobe

Lokaler [Radiosender](#)



Seitenstrasse




[Möbelfabrikant](#)

[Was ist neu?](#)  
[Inhaltsverzeichnis](#)  
[Stichwortverzeichnis](#)

[NAVIGIEREN](#)  
[Download](#)  
[Unsere Website](#)

[Reiseprospekt](#)  
[Newsletter](#)  
[Kontakt aufnehmen](#)

## Ortschaften - Ambilobe



Entlang der [RN 6](#) in Richtung [Ambanja](#) werden [Cashew-Nüsse](#)...

...geröstet und verkauft

Wenn man in Ambilobe einigermaßen anständig essen will, sei das [Restaurant DIANA](#) empfohlen, welches jedoch je nach der Anzahl von Gästen bereits um 21.00 Uhr schliesst, Will man später Essen, ist eine Voranmeldung empfehlenswert. DIANA ist die Abkürzung für die [Region](#) und steht für: Diego-Suarez – Ambilobe – Nosy Be – Ambanja.

Was bietet Madagaskar und warum mit der [DILAG-TOURS](#) Madagaskar erleben? Wegen:

Abenteuerreisen	Nationalparks	Tauchen
Cashew-Nüsse	Naturschutzparks	Tiere
Grotten	Orchideen	Trockenwald
Häfen	Radiosender	Tsingy
Informationen aus erster Hand	Reiseführer	Vanille
Kolonisation	Rundreisen	Wasserfälle
Landschaften	Schildkröten	Weltkulturerbe
Lemuren	Sehenswürdigkeiten aller Art	Zuckerfabriken
Möbelfabrikanten	Spitäler	

Eine Reise mit der DILAG-TOURS wird zu einem einmaligen Erlebnis. Kontaktieren Sie uns unter:

<http://www.dilag-tours.ch/de/kontakt.php>