

Ortschaften - Allgemeines

Inhaltsverzeichnis

Allgemeines.....	1
Tabelle in alphabetischer Reinenfolge	2
Ortschaften im Norden der Insel	3
Ortschaften im Hochland der Insel	4
Ortschaften im Osten der Insel.....	4
Ortschaften im Süden der Insel.....	6
Ortschaften im Westen der Insel.....	7

Allgemeines

Neben den **Städten** – welche in diesem Kapitel **NICHT** aufgeführt sind – gibt es zahlreiche kleinere und grössere Ortschaften, die es sich teilweise lohnt, zu besichtigen. In diesem Kapitel sind Angaben über die folgenden Ortschaften, welche vorwiegend an den von der **DILAG-TOURS** angebotenen Strecken liegen, enthalten.

= im Kapitel "**Orte-Info-Blätter**" ist ein entsprechendes Übersichtsblatt vorhanden, welches die Angaben dieses Kapitels ergänzt.

Die in jeder Ortschaft vorhandenen Infrastruktureinrichtungen wie **Hotels**, **Restaurants**, **Tankstellen**, **Häfen** sowie Hinweise über Einkaufsmöglichkeiten, kulturelle Sehenswürdigkeiten, Strände, beeindruckende Landschaften usw. sind im jeweiligen Kapitel mittels Symbolen dargestellt.

Die geografische Lage der Orte ist auf den Karten unterteilt nach Norden, Osten, Süden und Westen auf den folgenden Seiten ersichtlich.

Hinweis des Verfassers

Es sind zahlreiche Kapitel zurzeit in Vorbereitung. Orte werden in der Regel nur ins Verzeichnis aufgenommen, denn der Verfasser diese persönlich recherchiert hat und wir über eigene Fotos verfügen.

Die Visiten werden wenn immer möglich mit Touren mit Kunden verbunden.

Sollten Leser oder Besucher unsrer Web Site Angaben und Fotos verfügen, welche besser als die unserigen sind oder solche von Ortschaften die im Verzeichnis noch fehlen, dann sind diese gebeten den Verfasser zu kontaktieren unter.

edwin.roth@dilag-tours.ch

Aktuell sind **134** Ortschaften (Städte und Orte) dokumentiert.

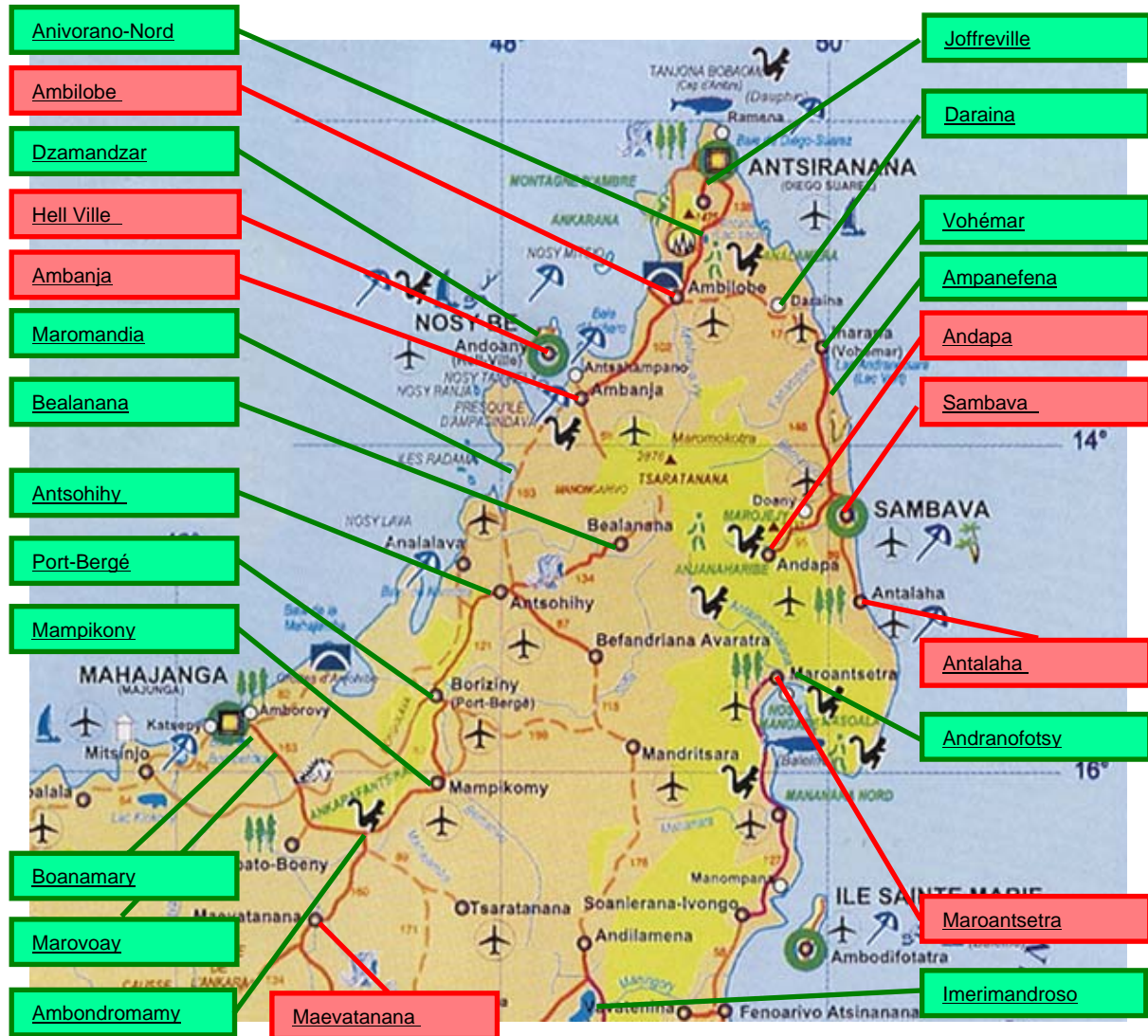
Ortschaften - Allgemeines

Tabelle in alphabetischer Reinenfolge

Ambahy	O		Antanimora	S		Mahanoro	O	
Ambalavao	S + W	☑	Antsohihy	N		Mahavelona	O	
Ambalavontaka	O		Antalaha	N	☑	Mahela	O	
Ambanja	N	☑	Baberville	H		Malaimbandy	W	
Ambatolampy	H		Barinakoho	S		Mampikony	N	
Ambatolahy	W		Bealanana	N		Manakara	O	☑
Ambatomilo	W		Begidro	W		Mananjary	O	☑
Ambatondrazaka	O	☑	Beheloka	S		Mandoto	W	
Ambatry	S		Bekopaka	W		Mandraka	H + O	
Ambila Lemaitso	O		Belo-sur-Mer	W		Manja	W	
Ambilobe	N		Belo-sur-Tsiribihina	W		Mantsoa	H	
Amboasary	S		Beloha	S		Maroantsetra	N + O	☑
Ambodifotatra	O	☑	Beraketa	S		Marolinta	S	
Ambohimahasoa	H		Berenty	S		Maromandia	N	
Ambohimanga	H		Betafo	H		Marovato	S	
Ambohitsara	O		Betioky	S		Marovoay	N	
Ambola	S		Betroka	S		Masomeloka	O	
Ambondromamy	N		Bezaha	S		Miandrivazo	W	
Ambositra	H	☑	Boanamary	N		Miarinarivo	H	
Ambovombe	S		Brickaville	O		Moramanga	H + O	☑
Ampandimanana	S		Daraina	N		Morombe	W	☑
Ampanefena	N		Dzamandzar	N		Morondava	W	☑
Ampanihy	S	☑	Ejeda	S		Nosy Varika	O	
Ampefy	H		Etrobeke	S		Port-Bergé	N	
Anakao	S		Farafangana	O + S		Ranomafana	O	
Analavory	H		Faux Cap	S		Ranomafana Sud	S	
Andapa	N	☑	Fénérive Est	O		Ranohira	S + W	
Andasibe	N + O		Fort-Dauphin	S		Sahambavy	H + O	
Andavadoaka	W		Foulepointe	O		Sambava	N	☑
Andilamena	O		Hell Ville	N	☑	Sakahara	S	
Andramasina	H		Ifanadiana	O		Solara Sud	S	
Andranofotsy	N + O		Ihosy	O + W	☑	Tambony	S	
Andranovory	S		Imerimandroso	N		Tolanaro	S	☑
Andriba	O		Iroandro	O		Tongobory	S	
Androka	S		Isoanala	S		Tranoroa	S	
Anivorano-Nord	N		Itampolo	S		Tsimafana	W	
Ankalalobe	W		Joffreville	N		Tsiombe	S	
Ankazobe	H		Lavanono	S		Tsiroanomandidy	H + W	☑
Ankilizato	W		Maevatanana	N		Vangaindrano	O	
Ankotrofotsy	W		Maintirano	-		Vatomandry	O	
Anosibe An'ala	O		Mahabo	W		Vohémar	N	
						Vohipeno	O	

Ortschaften - Allgemeines

Ortschaften im Norden der Insel



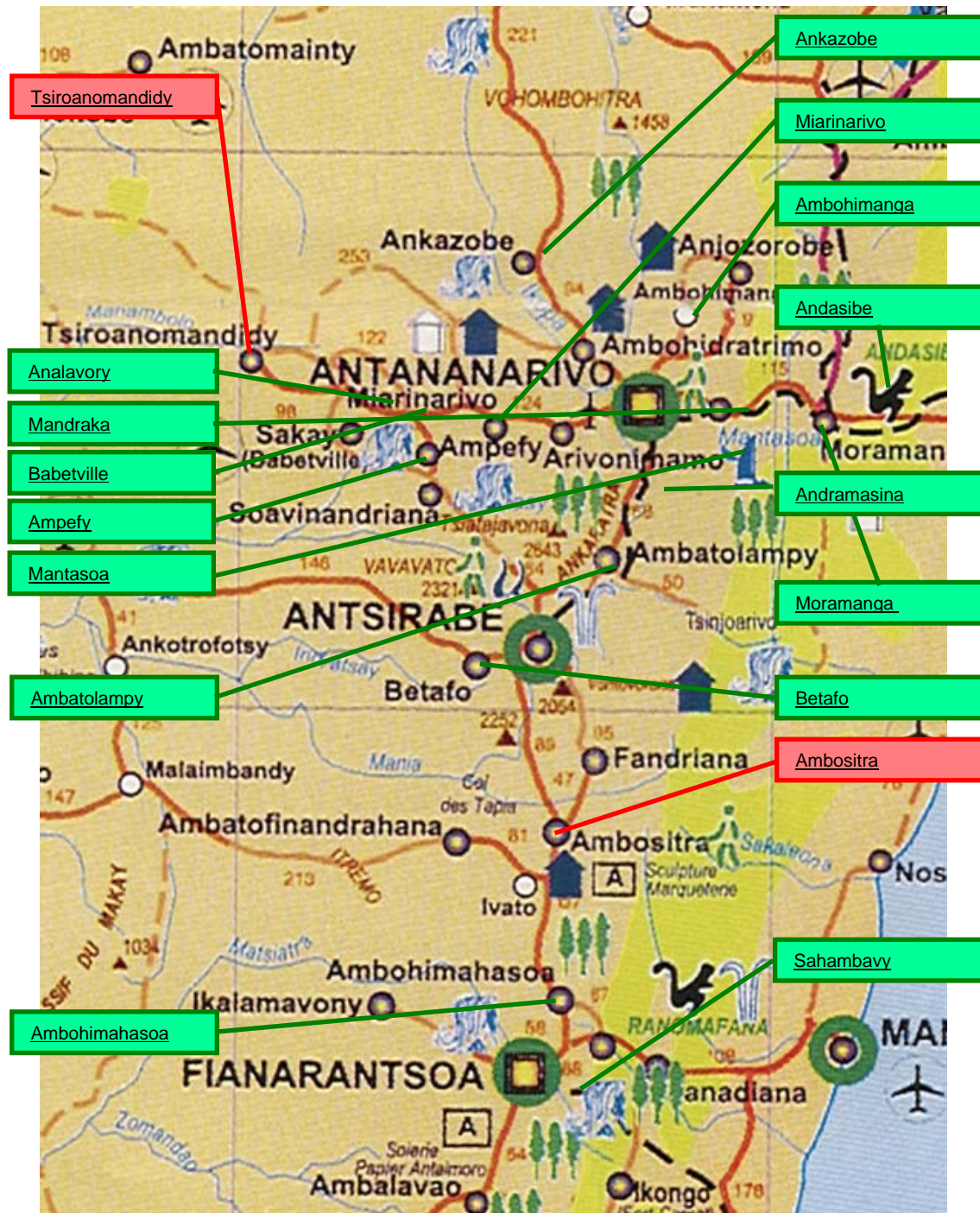
Nur Kapitel unter Ortschaften



zusätzlich auch Orte-Info-Blatt

Ortschaften - Allgemeines

Ortschaften im Hochland der Insel



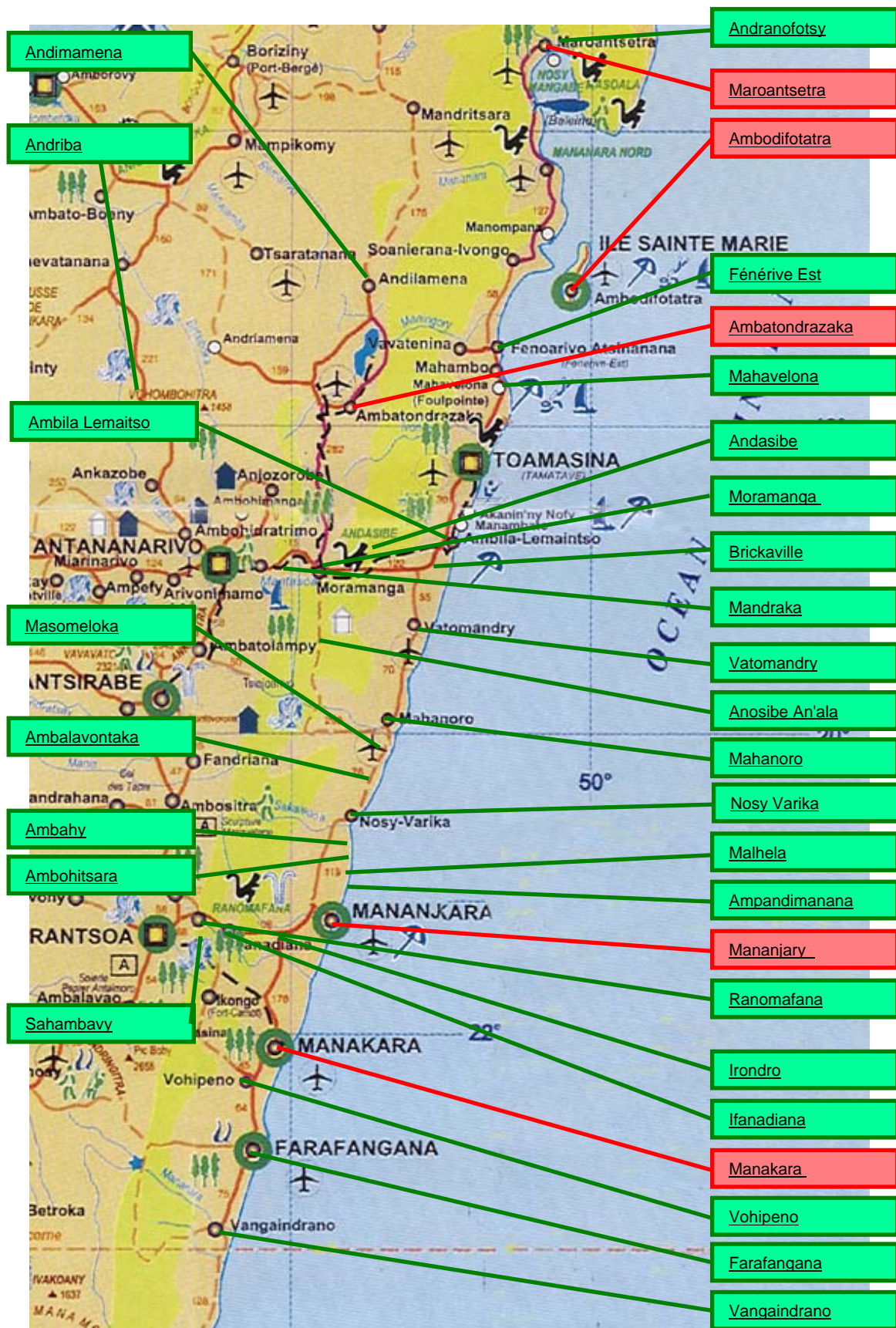
Nur Kapitel unter Ortschaften



zusätzlich auch Orte-Info-Blatt

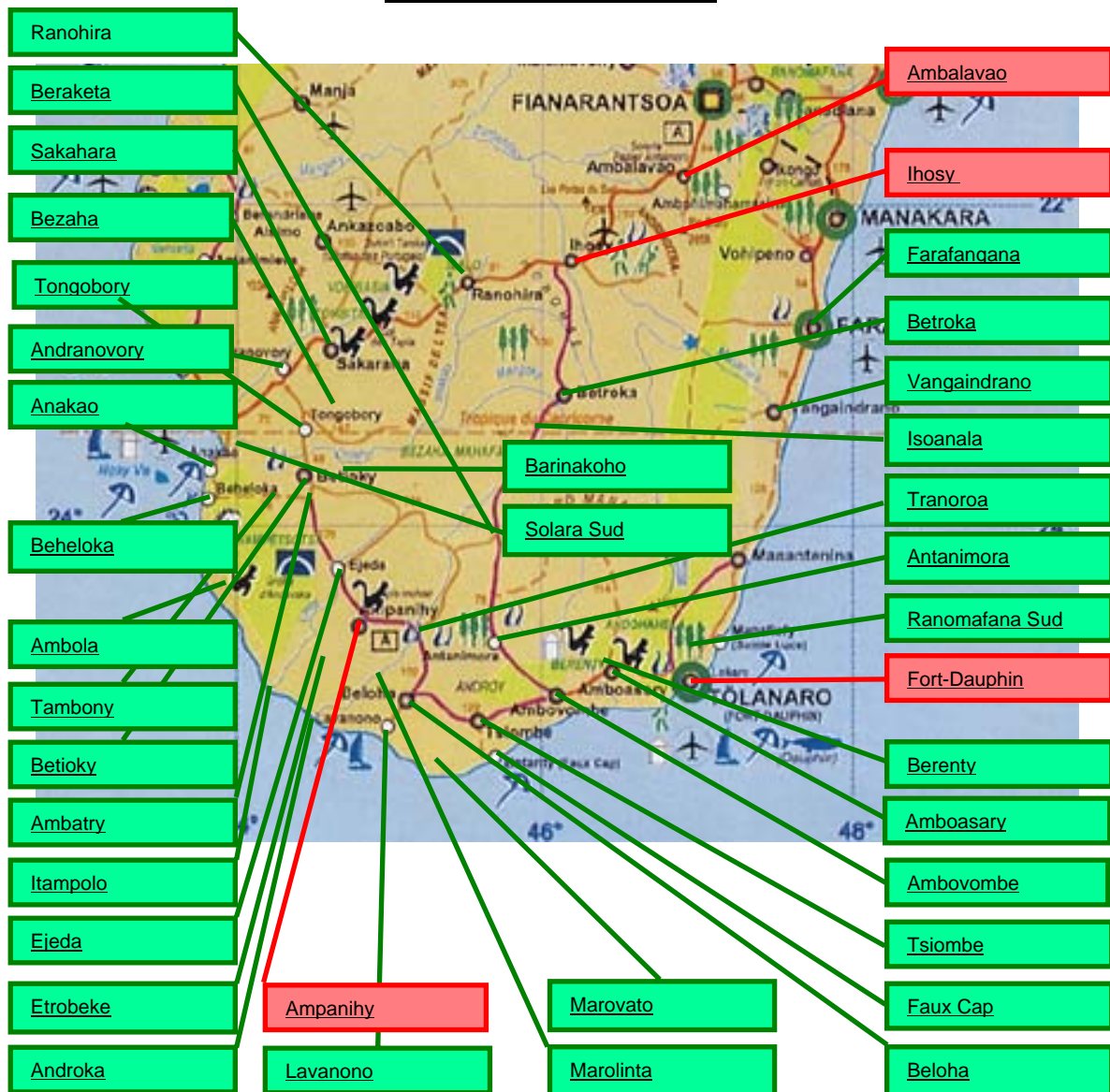
Ortschaften - Allgemeines

Ortschaften im Osten der Insel



Ortschaften - Allgemeines

Ortschaften im Süden der Insel

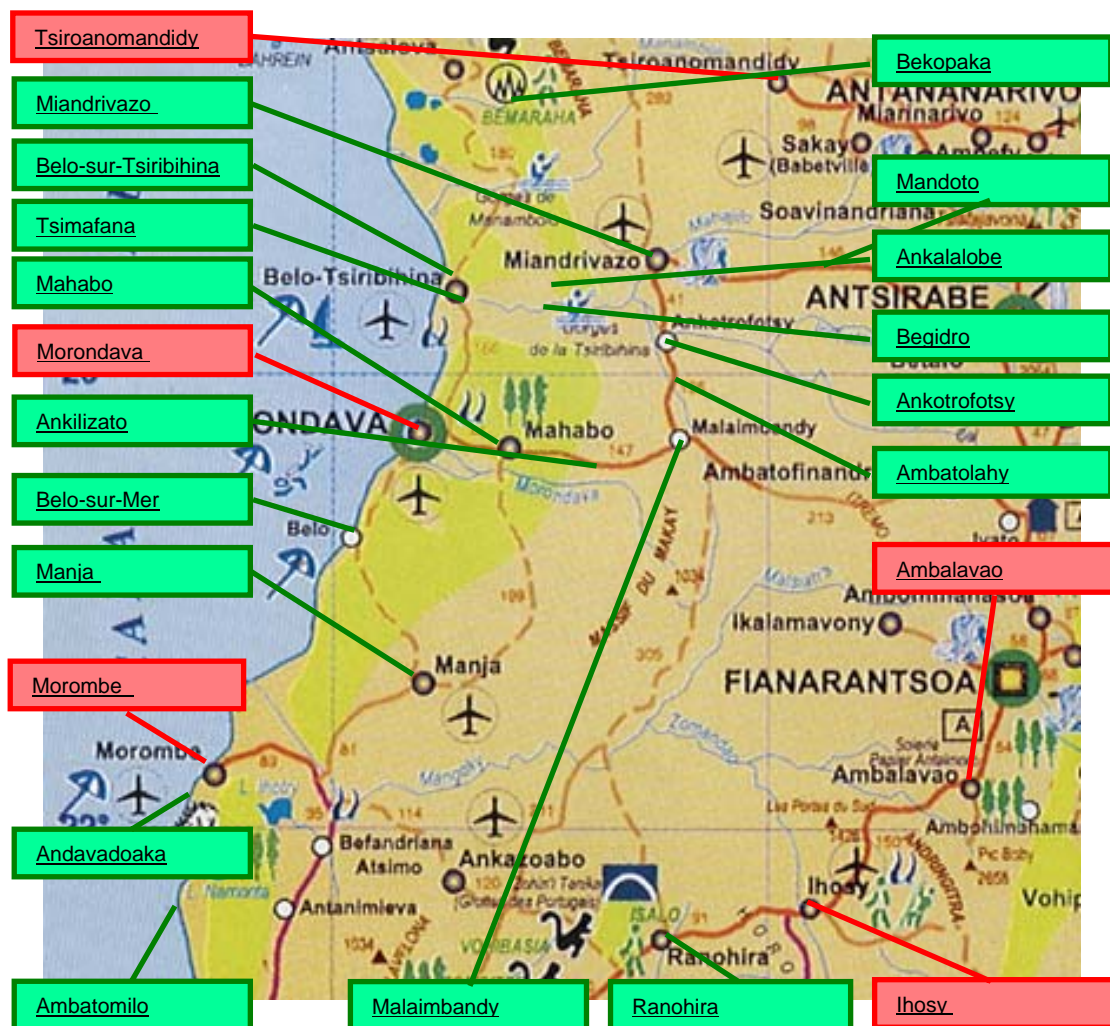


Nur Kapitel unter Ortschaften

zusätzlich auch Orte-Info-Blatt

Ortschaften - Allgemeines

Ortschaften im Westen der Insel



Nur Kapitel unter Ortschaften
 zusätzlich auch Orte-Info-Blatt

▶ Siehe auch unter „[Distanz- und Fahrzeug-Tabellen](#)“ – Fahrzeiten sowie Tabelle „Distanzen - ganze Insel“, Tabelle „Distanzen - Osten“, Tabelle „Distanzen - Norden“, Tabelle „Distanzen – Süd-Westen“, Tabelle „Distanzen – Westen“, unter „[Geographie](#)“ – [Hochland](#), [Norden](#), [Osten](#), [Süden](#), [Westen](#), unter „[Nationalstrassen](#)“, unter „[Orte-Info-Blätter](#)“ – [Ambalavao](#), [Ambanja](#), [Ambatondrazaka](#), [Ambositra](#), [Andapa](#), [Antananarivo](#), [Antsirabe](#), [Diego-Suarez](#), [Fianarantsoa](#), [Fort-Dauphin](#), [Hell Ville](#), [Maevatanana](#), [Mahajanga](#), [Manakara](#), [Mananjary](#), [Morombe](#), [Morondava](#), Nosy Be - siehe Hell Ville, [Sainte Marie](#) – Nosy Boraha, [Sambava](#), [Tamatave](#), [Tsiroanomandidy](#), [Tuléar](#), unter „[Städte](#)“ – [Antananarivo](#), [Antsirabe](#), [Antsirana](#), [Fianarantsoa](#), [Mahajanga](#), [Tamatave](#), [Tuléar](#) und unter „[Touristik-Karten](#)“ – [Hochland](#), [Norden](#), [Osten](#), [Süden](#), [Westen](#).

[Was ist neu](#)
[Inhaltsverzeichnis](#)
[Stichwortverzeichnis](#)

[NAVIGIEREN](#)
[Download](#)
[Unsere Website](#)

[Reiseprospekt](#)
[Newsletter](#)
[Kontakt aufnehmen](#)