



Bedeutung des Namens	Offiziell Toliara genannt – Wo man ankern kann	
Provinz	Hauptstadt der Provinz Toliara	
Lage	1000 Kilometer südwestlich von Tana, am Meer. Meteorologische Anstalt: 8 m ü.M.; 23°23'S / 43°44'E	
Klima	Trocken – heiss	
Einwohnerzahl	250'000 – offiziell werden allerdings nur 115 400 ausgewiesen	
Bevölkerung	Vezo	 Zum Öffnen auf der Website http://www.dilag-tours.ch/de/video_madagaskar_tulear.htm Zum Öffnen auf Ihrem PC
Landwirtschaft	Maniok	
Industrie	Keine von Bedeutung	
Flugverbindung	Ab Tana, teilweise über Fort-Dauphin	
Strassenverbindung	Über die RN 7 – gute Nationalstrasse – 2 Tage (20 Stunden ab Tana)	
Hotels	Capricorne, Le Refuge, Piazza, Hypocampo, Dera, Palavutier. Saïfee etc.	
Restaurants	Chez Alain, Etoile de Mer, La Maison, Piazza	
Nachtleben	Zaza-Club und diverse andere Clubs	
Ausflugsmöglichkeiten	Badestrände von Ifaty und Anakao , Bucht von St. Augustin , die Sieben Seen , Grotten von Sarodrano , Fahrt mit Glasbodenboot zu den Riffen, Vogel-Beobachtungen an einem See im Wald und auf Nosy Ve bei Anakao , Gräber, Tafelberg	
Spezialitäten	Zwei Arboretum ☺☺, Marine Museum, volkscundliches Museum und Stände mit Muscheln	
Symbole		
DILAG-TOURS -Reiseprogramme	Grosse Süd-Tour , Kleine Süd-Tour , Grosse West-Tour , Süd-Nord-Tour , und Erlebnis-Süd-Tour sowie Zusatzprogramm Morombe	

Tuléar ist bei Touristen vor Allem wegen des regen Nachtlebens beliebt.

Weitere Informationen unter: <http://www.tulear-tourisme.com/>

[Was ist neu](#)
[Inhaltsverzeichnis](#)
[Stichwortverzeichnis](#)

NAVIGIEREN
[Download](#)
[Unsere Website](#)

[Reiseprospekt](#)
[Newsletter](#)
[Kontakt aufnehmen](#)

Orte-Info-Blätter - Tuléar



Seenlandschaft im Süden der [Stadt](#) von der [RN 7](#) aus



La Table, der Hausberg von [Tuléar](#)



Technische Fakultät



...eine nie vollendende [Aula](#) und...



...weitere Gebäude der der [Universität](#)

[Was ist neu](#)

[Inhaltsverzeichnis](#)

[Stichwortverzeichnis](#)

[NAVIGIEREN](#)

[Download](#)

[Unsere Website](#)

[Reiseprospekt](#)

[Newsletter](#)

[Kontakt aufnehmen](#)

Orte-Info-Blätter - Tuléar



Stadion für Sportanlässe aller Art



Bank und **Kirche**



Didiereaceen im **Arboretum Reniala**



Grosser **Kreisel** mit den Restaurants

[Was ist neu](#)
[Inhaltsverzeichnis](#)
[Stichwortverzeichnis](#)

[NAVIGIEREN](#)
[Download](#)
[Unsere Website](#)

[Reiseprospekt](#)
[Newsletter](#)
[Kontakt aufnehmen](#)



Zentral-[Friedhof](#)



Ausstellungs- und Verkaufsräume der [Teppiche](#) aus [Ampanihy](#) von Eric Mollet



Mit dem [Ochsenkarren](#) ins Schiff nach [Anakao](#)



Defekter Traktor der [Abfallentsorgung](#)

Orte-Info-Blätter - Tuléar



Neue [Moschee](#) mit Parabolspiegel



Filiale der [Nationalbank](#)



Edelsteinschleifer im Atelier des „[L'Univers](#) ...



... [de la Pierre](#)“ und ein dort gefertigter [Ring](#)



[Vergnügungspark](#) mit einigen...



...Attraktionen für Jung und Alt



[Hafen](#) der als Insel ausgestaltet ist in der [Abendstimmung](#)

[Was ist neu](#)

[Inhaltsverzeichnis](#)

[Stichwortverzeichnis](#)

[NAVIGIEREN](#)

[Download](#)

[Unsere Website](#)

[Reiseprospekt](#)

[Newsletter](#)

[Kontakt aufnehmen](#)



Moderne [Apotheke](#)



[Souvenirmarkt](#) mit Windspielen....



...Körben und vielen anderen Mitbringseln

Orte-Info-Blätter - Tuléar



Marine- und...

...volkskundliches Museum



Am 14. August 2005 fand ein [Radrennen](#) in [Tuléar](#) statt

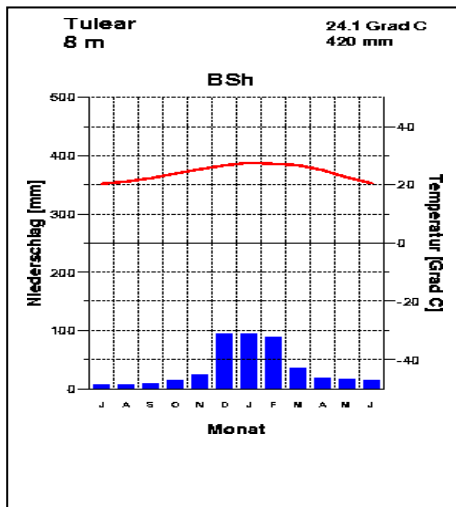
[Was ist neu](#)
[Inhaltsverzeichnis](#)
[Stichwortverzeichnis](#)

[NAVIGIEREN](#)
[Download](#)
[Unsere Website](#)

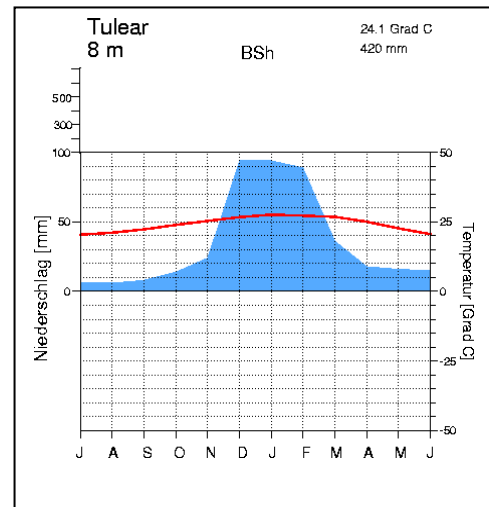
[Reiseprospekt](#)
[Newsletter](#)
[Kontakt aufnehmen](#)

Orte-Info-Blätter - Tuléar

Klimadiagramm von Tuléar



Tuléar		
Monat	mm	° C
Jan.	94	27.6
Feb.	89	27.2
März	36	26.8
Apr.	18	25.1
Mai	16	22.6
Juni	15	20.6
Juli	6	20.4
Aug.	6	21.1
Sep.	8	22.3
Okt.	14	23.9
Nov.	24	25.3
Dez.	94	26.7
Jahr	420	24.1



Was bietet Madagaskar und warum mit der **DILAG-TOURS** Madagaskar erleben? Wegen:

Abenteuerreisen	Nationalparks	Tauchen
Baden und Schwimmen	Naturschutzparks	Tiere
Flora	Pousses-Pousses	Trockenwald
Hotel	Regenwald	Tuléar
Informationen aus erster Hand	Reiseführer (deutschsprachige)	Vögel
Klima	Rundreisen	Wandern
Landschaften	Schildkröten	Weltkulturerbe
Lemuren	Städte	Zeitzone wie Europa
Menschen	Sukkulanten	

Eine Reise mit der DILAG-TOURS wird zu einem einmaligen Erlebnis. Kontaktieren Sie uns unter:

<http://www.dilag-tours.ch/de/kontakt.php>

▶ Siehe auch unter „[Baden](#)“ – Liste der Badestrände / [Süden, Westen](#), unter „[Bevölkerung](#)“ – Mahafaly / Antandroy, unter „[Distanz- und Fahrzeit-Tabellen](#)“ – Fahrzeiten sowie Tabelle „Distanzen - ganze Insel“, Tabelle „Distanzen – Süd-Westen“, unter „[Flughäfen](#)“, unter „[Geographie](#)“ – [Süden, Westen](#), unter „[Gewässer](#)“ – Flüsse, unter „[Grotten](#)“, unter „[Hotels](#)“ – Liste der Hotels / [Tuléar](#), unter „[Hotelverzeichnis](#)“ – Tuléar, unter „[Klima](#)“, unter „[Museen](#)“, unter „[Nachtleben](#)“, unter „[Nationalstrassen](#)“, unter „[Naturschutzpärke](#)“ – [Arboretum](#) (La Table und Reniala), [Beza-Mahafaly](#), [Vohibasia / Zombitse](#), unter „[Ortschaften](#)“ – [Anakao](#), unter „[Postleitzahlen](#)“, unter „[Pflanzen](#)“ – [Affenbrotbäume](#), [Sukkulanten](#), unter „[Piraten und Seeräuber](#)“, unter „[Reiserouten](#)“ – [Grosse Süd-Tour](#), [Kleine Süd-Tour](#), [Grosse West-Tour](#), [Erlebnis-Süd-Tour](#), unter „[Schreibweise der Ortsnamen](#)“, unter „[Souvenirs](#)“ – [Holzarbeiten](#), [Muscheln](#), unter „[Sportmöglichkeiten](#)“ – [Baden/Schwimmen](#), [Tauchen](#), [Wandern](#), unter „[Städte](#)“ – [Toliara](#), unter „[Stadtpläne](#)“, unter „[Telefon](#)“, unter „[Tiere](#)“ – [Echsen](#), [Vögel](#), unter „[Touristik-Karten](#)“ – [Süden](#), unter „[Totenkult](#)“, unter „[Vegetationszonen](#)“, unter „[Verkehrsmittel](#)“ – [Lastwagen](#), [Pousse-Pousse](#), unter „[Wahrzeichen und Highlights](#)“ – Totenkult und unter „[Wassertemperaturen](#)“.

[Was ist neu](#)

[Inhaltsverzeichnis](#)

[Stichwortverzeichnis](#)

[NAVIGIEREN](#)

[Download](#)

[Unsere Website](#)

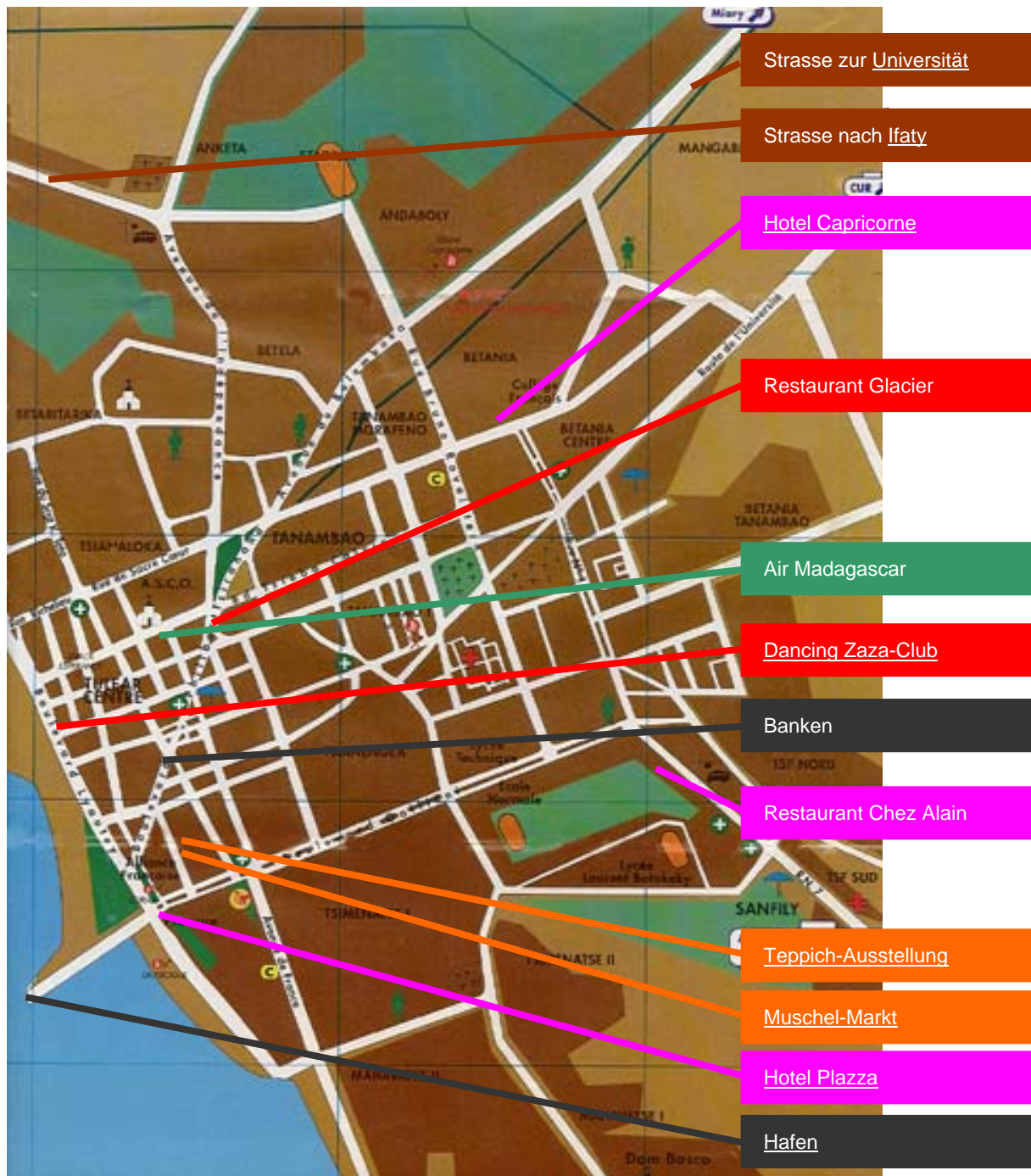
[Reiseprospekt](#)

[Newsletter](#)

[Kontakt aufnehmen](#)

Orte-Info-Blätter - Tuléar

Stadtplan von Tuléar



In [Antananarivo](#) kann der [Stadtplan](#) von Tuléar zum Preise von FMG 25'000 gekauft werden. Zudem befinden sich alle bestehenden Stadtpläne auf den Fahrzeugen der **DILAG-TOURS**.