









|                                    |  |
|------------------------------------|--|
| Bedeutung des Namens               | Wo nur einer registert   |
| <u>Provinz</u>                     | Antananarivo   |
| Lage                               | 218 Kilometer westlich von Tana an der RN 1  |
| <u>Klima</u>                       | Trocken – heiss  |
| <u>Einwohnerzahl</u>               | 50'000 – andere Quellen sprechen von 100'000   |
| <u>Bevölkerung</u>                 | Merina und Sakalava  |
| <u>Landwirtschaft</u>              | <u>Viehzucht</u>   |
| Industrie                          | Keine  |
| Flugverbindung                     | Ab Tana  |
| Strassenverbindung                 | Über die <u>RN 1</u> – gute Nationalstrasse – 3 – 4 Stunden ab Tana  |
| Hotels                             | Manambolo, Chez Marcelline   |
| Restaurants                        | Diverse kleine Restaurants   |
| Nachtleben                         | Keines   |
| Ausflugsmöglichkeiten              | Ausgangsort für eine <u>Flussfahrt mit Pirogen auf dem Manambolo</u> zu den Tsingy von Bemaraha (Dauer mindestens 5 Tage)  |
| Spezialitäten                      | Grosser Zebu-Markt am Freitag  |
| <u>Symbole</u>                     |      C+T     |
| <b>DILAG-TOURS</b> -Reiseprogramme | <u>Flussfahrt auf dem Manambolo</u> und <u>Zusatzprogramm Lac Ampefy</u>   |

▶ Siehe auch unter „Aussichtspunkte“ – Hochland, unter „Denkmäler“, unter „Distanz- und Fahrzeit-Tabellen“ – Fahrzeiten sowie Tabelle „Distanzen – Westen“, unter „Geographie“ – Hochland, unter „Glossar“ – Tsiroanomandidy, unter „Hotels“ – Tsiroanomandidy, unter „Kirchen“, unter „Märkte“, unter „Menschen und Gesichter“, unter „Nationalstrassen“, unter „Ortschaften“ – Ampefy, Maintirano, Tsiroanomandidy, unter „Postleitzahlen“, unter „Reiserouten“ – Flussfahrt auf dem Manambolo sowie Zusatzprogramm Lac Ampefy, unter „Sportaktivitäten“ – Radfahren, unter „Touristik-Karten“ – Hochland, Westen und unter „Verkehrsmittel“ – Flugzeuge, Pousse-Pousse.

## Orte-Info-Blätter - Tsiroanomandidy



Luftaufnahme von [Tsiroanomandidy](#)



Flughafen mit [Pousse-Pousse](#)



Existiert nicht mehr

In Tsiroanomandidy stationierte [Antonov](#)



Blick aus [Heissluft-Ballon](#) auf das Zentrum



Nebenstrasse von Tsiroanomandidy

## Orte-Info-Blätter - Tsiroanomandidy



Hauptstrasse am Morgen...



...und am Abend



Blick auf [Kirche](#) vom Hotel Manambolo aus



Kleiderladen



Gemeinde-Saal und Zebu-[Denkmal](#)

### Hinweis für Reisende

Wer mehr über die Sehenswürdigkeiten der Region von Tsiroanomandidy erfahren will, kann sich an den lokalen Reiseführer Herrn Vonyi wenden. Handy: ++261 33 11 967 87

[Was ist neu](#)

[Inhaltsverzeichnis](#)

[Stichwortverzeichnis](#)

[NAVIGIEREN](#)

[Download](#)

[Unsere Website](#)

[Reiseprospekt](#)

[Newsletter](#)

[Kontakt aufnehmen](#)

## Orte-Info-Blätter - Tsiroanomandidy



Grosse [Markthalle](#) aus Ballon



Platz vor dem Hotel Manambolo am Morgen



Grosse [Kathedrale](#)

[Was ist neu](#)  
[Inhaltsverzeichnis](#)  
[Stichwortverzeichnis](#)

[NAVIGIEREN](#)  
[Download](#)  
[Unsere Website](#)

[Reiseprospekt](#)  
[Newsletter](#)  
[Kontakt aufnehmen](#)

## Orte-Info-Blätter - Tsiroanomandidy



Mit einem eher aussergewöhnlichen **Blasbalg**...



..werden die Eisen zum Glühen gebracht und...



...daraus Produkte des täglichen Lebens geschmiedet

[Was ist neu](#)  
[Inhaltsverzeichnis](#)  
[Stichwortverzeichnis](#)

[NAVIGIEREN](#)  
[Download](#)  
[Unsere Website](#)

[Reiseprospekt](#)  
[Newsletter](#)  
[Kontakt aufnehmen](#)