






Bedeutung des Namens	Offiziell Toamasina genannt. Es gibt zwei unterschiedliche Angaben über die Bedeutung: 1. von toa masima „dort wo es salzig ist“ und 2. von „San Thomas“, der ehemaligen portugiesischen Bezeichnung.
Provinz	Hauptstadt der Provinz Tamatave
Lage	250 Kilometer nordöstlich von Tana am Meer gelegen mit dem einzigen Hochseehafen an der Ostküste. Meteorologische Anstalt: 6 m ü.M., 18°07'S / 49°24'E
Klima	Feucht – heiss
Einwohnerzahl	300'000 – offiziell werden allerdings nur 206 400 ausgewiesen
Bevölkerung	Betsimisaraka
Landwirtschaft	Früchte, Kokos , Litchis,
Industrie	Einziges Ölraffinerie und grösster Hochseehafen des Landes
Flugverbindung	Täglich ab Tana und von und nach Ste. Marie
Strassenverbindung	Über die RN 2 – gute Nationalstrasse – ca. 8 Stunden ab Tana
Hotels	Le Sharon, Le Neptune, Le Royal, Le Toamasina, Le Joffre usw.
Restaurants	Joffre, Le Récréa, Le Bateau Ivre
Nachtleben	Vier Dancings
Ausflugsmöglichkeiten	Badestrände von Foulepointe, Fahrt auf dem Kanal "Pangalanes" und Hinterland nördlich von Tamatave, Zoologischer Garten von Ivoloaina
Spezialitäten	Pousse-Pousse , zwei grosse Märkte, Eisenbahnfahrt nach Antananarivo mit der Micheline
Symbole	 O, C+T   @ \$     in Foulepointe
DILAG-TOURS -Reiseprogramme	Grosse Nord-Tour , Eisenbahn-Tour , Ost-Tour und Zusatzprogramm Tamatave

Orte-Info-Blätter - Tamatave



Gesamtansicht des Hochseeschiff-[Hafens](#)



Notre Dame de Lourde



Gemeindefriedhof



Wasserschloss



L'Avenue de l'Indépendance



Modernes Amtsgebäude

Orte-Info-Blätter - Tamatave



Beton-Tribune beim [Fussball](#)-Stadion



Strand nördlich des Hafens – Baden nicht empfohlen



Alte, nicht mehr in Betrieb stehende [Raffinerie](#)



Neues Tanklager der Galana



[Kokosplantage](#) an der RN 2



[Möbelmarkt](#) unter freiem Himmel



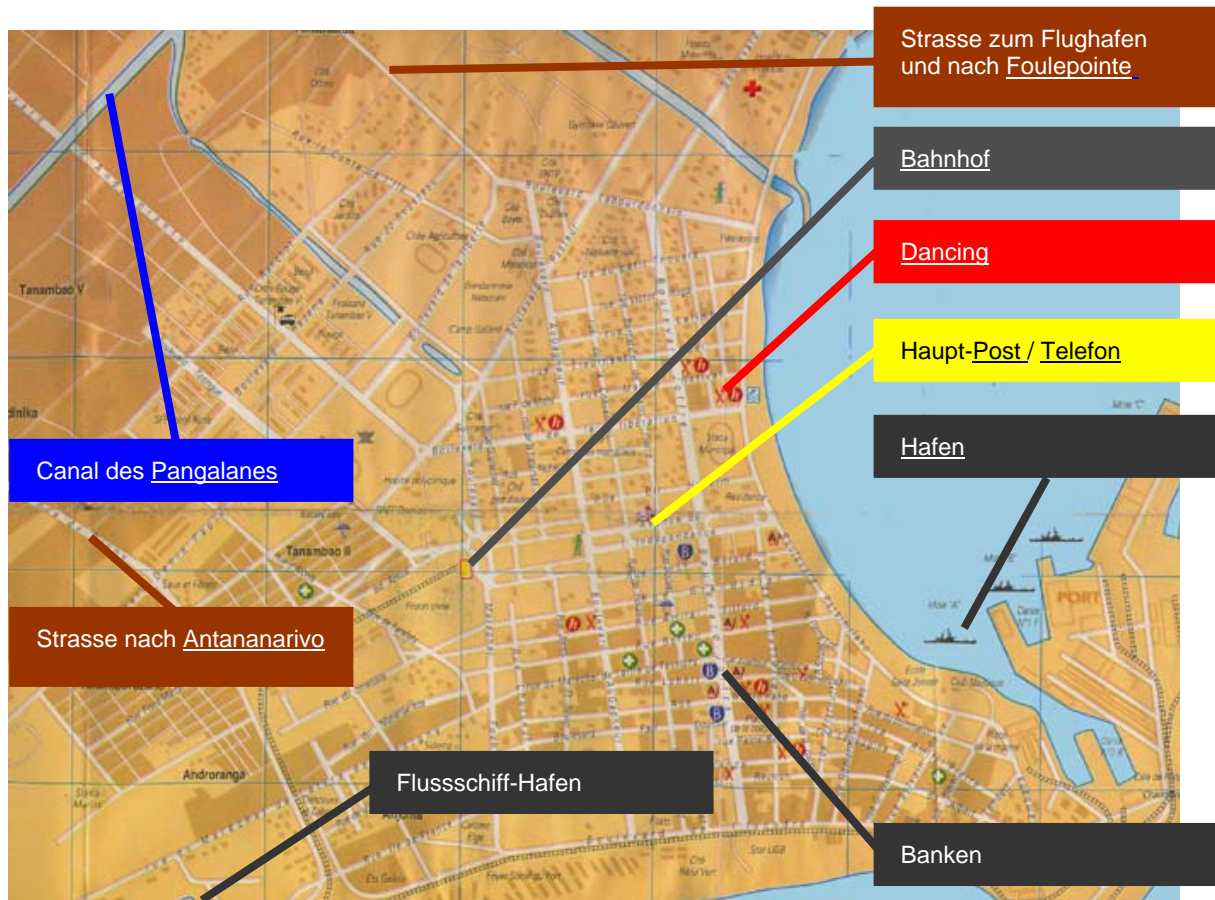
Flussschiff-[Hafen](#)



[Bankgebäude](#)

Orte-Info-Blätter - Tamatave

Stadtplan von Tamatave



	Route ou rue à circulation moyenne		Gendarmerie
	Autre route ou rue		Marché
	Poste - Téléphone		Gare Routière (taxis brousse)
	Banques - Changes		Restaurant
	Hôpital		Hôtel
	Pharmacies		Agence de voyages
	Piscines		Grand bateaux
	Gymnase couvert		



Legende des Stadtplanes

Wappen der Provinz von Toamasina

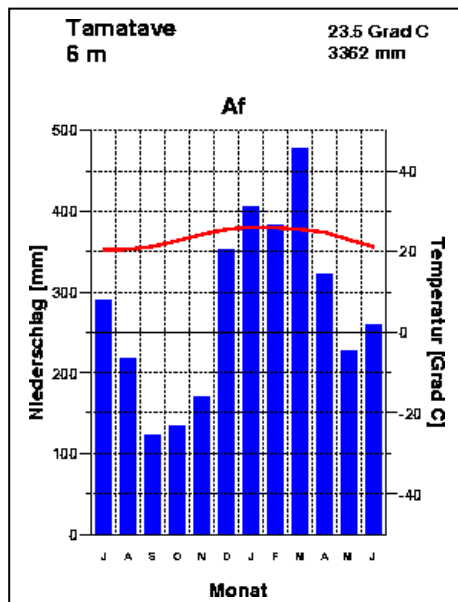
In Tana kann der Stadtplan von Toamasina zum Preise von FMG 25'000 gekauft werden. Zudem befinden sich alle bestehenden Stadtpläne auf den Fahrzeugen der **DILAG-TOURS**.

Orte-Info-Blätter - Tamatave

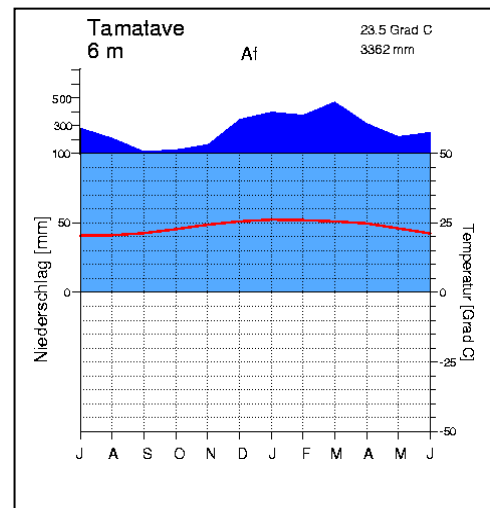


Bahnhof

Klimadiagramm von Tamatave



Tamatave		
Monat	mm	° C
Jan.	405	26.1
Feb.	382	26.0
März	478	25.5
Apr.	323	24.8
Mai	228	23.0
Juni	260	21.2
Juli	289	20.5
Aug.	218	20.6
Sept.	123	21.3
Okt.	133	22.7
Nov.	171	24.3
Dez.	352	25.5
Jahr	3362	23.5



Klimadiagramm der Web-Site:
www.klimagramme.de

Weitere Informationen in französischer Sprache unter: <http://www.tamatave-tourisme.com/>

► Siehe auch unter „[Baden](#)“ – Liste der Badestrände / [Osten](#), unter „[Bevölkerung](#)“, unter „[Denkmäler](#)“, unter „[Diebstähle und Beraubungen](#)“, unter „[Distanz- und Fahrzeit-Tabellen](#)“ – Fahrzeiten sowie Tabelle „Distanzen – ganze Insel“, Tabelle „Distanzen – Osten“, unter „[Flughäfen](#)“, unter „[Geographie](#)“ – [Osten](#), unter „[Gruppengröße](#)“, unter „[Hotels](#)“ – Liste der Hotels / [Tamatave](#), [Foulepointe](#), [Pangalanes](#), unter „[Hotelverzeichnis](#)“ – [Tamatave](#), unter „[Industrie](#)“, unter „[Infrastruktur](#)“ – [Häfen](#), unter „[Museen](#)“, unter „[Nachtleben](#)“, unter „[Nationalstrassen](#)“, unter „[Nationalpärke](#)“ – [Betampona](#), [Masoala](#), [Nosy Mangabe](#), [Zoo von Ivoloina](#), unter „[Ortschaften](#)“ – [Mahavelona/Foulepointe](#), unter „[Pflanzen](#)“ – [Regenwald](#), unter „[Postleitzahlen](#)“, unter „[Reiserouten](#)“ – [Grosse Nord-Tour](#), [Eisenbahn-Tour](#), [Ost-Tour](#) und Zusatzprogramm [Tamatave](#), unter „[Rova](#)“, unter „[Schreibweise der Ortsnamen](#)“, unter „[Sportaktivitäten](#)“ – [Baden und Schwimmen](#), unter „[Städte](#)“ – [Tamatave](#), unter „[Telefon](#)“, unter „[Tiere](#)“ – [Echsen und Krokodile](#), [Fische und Meerestiere](#), [Lemuren](#), [Schildkröten](#), unter „[Touristik-Karten](#)“ – [Osten](#), unter „[Verkehrsmittel](#)“ – [Eisenbahnen](#) (Micheline), [Fähren](#), [Lastwagen](#), [Pousse-Pousse](#), [Schiffe](#), unter „[Wahrzeichen und Highlights](#)“ – Historische Orte, Korallenriffe, Schifffahrten und unter „[Zugfahrplan](#)“.

[Was ist neu?](#)
[Inhaltsverzeichnis](#)
[Stichwortverzeichnis](#)

[NAVIGIEREN](#)
[Download](#)
[Unsere Website](#)

[Reiseprospekt](#)
[Newsletter](#)
[Kontakt aufnehmen](#)