

Bedeutung des Namens	Offiziell Tolanaro genannt. Man trifft aber auch andere Schreibweisen wie Taolanaro oder Tolagnaro. Der Name ist eine Weiterentwicklung des Wortes „Taolankarana, was „Ort der Träume“ bedeutet. Der Ort ist aus der Festung Fort Flacourt entstanden, die von französischen Siedlern 1643 erbaut wurde und bis zur Unabhängigkeit den Namen Fort-Dauphin trug.
Provinz	Tuléar
Lage	1200 Kilometer von Tana entfernt an der süd-östlichen Inselfspitze am Meer gelegen. Meteorologische Anstalt: 9 m ü.M., 25°02'S / 46°67'E
Klima	Feucht – heiss, häufige Niederschläge.
Einwohnerzahl	50'000 bis 60'000 – offiziell werden 45 150 ausgewiesen
Bevölkerung	Antanosy
Landwirtschaft	Sisal
Industrie	Sisal und in den kommenden Jahren Ausbeutung von Titan
Flugverbindung	Ab Tana, teilweise über Tuléar
Strassenverbindung	Über die RN 7 über Tuléar und die RN 10 über Ampanihy (Sandpiste) – mindestens 4 Tage oder über die RN 7 über Ihoisy und die RN 13 über Betroka (schlechte Piste) – mindestens 3 Tage
Hotels	Le Dauphin, Motel Gina, Gina Village, Kaleta, Miramar, Libanona, Village au Petit Bonheur, Lavasoa
Restaurants	Motel Gina, La Perline, Les Chasseurs, Anita, La Terrasse (Panorama), Bai des Singes, Miramar, Petit Bonheur und Récreat
Nachtleben	Dancing Aka Fana und Gina
Ausflugsmöglichkeiten	Sehr viele – Details siehe unter „Ortschaften“ - Tolanaro
Spezialitäten	Landschaftlich sehr reizvolle Gegend. Felder mit Becherpflanzen . Zutrauliche Lemuren (Katta) im Berenty-Park.
Symbole	
DILAG-TOURS -Reiseprogramme	Grosse Süd-Tour , Kleine Süd-Tour , Erlebnis-Süd-Tour , Süd-Nord-Tour sowie Zusatzprogramm Fort-Dauphin

Orte-Info-Blätter - Fort-Dauphin



Mädcheninternat, [Pic St. Louis](#) und Bucht vom Hotel Miramar aus



Siehe auch [Panoramabilder Süden](#)


[Bucht](#) in der Nähe von Fort-Dauphin – siehe auch [Panoramabilder](#)



Dorf östlich von Fort-Dauphin



Bucht von [Locaro](#)



Siehe auch [Panoramabilder Süden](#)

Eine der fast unendlichen Buchten – siehe auch [Panoramabilder](#)



[Berge](#) westlich von Fort-Dauphin

Wichtiger Hinweis

Seit dem Jahre 2005 haben rund um und in Fort-Dauphin die Arbeiten für den Bau eines neuen Verladehafens für den Export von [Titan](#) begonnen. Bereits im Sommer 2006 waren mehrere Hotels voll durch ausländische Mitarbeiter besetzt, welche mit der Erzgewinnung der kanadischen Minengesellschaft beauftragt sind.

Reisen Sie in keinem Fall nach Fort-Dauphin ohne, dass Sie eine bestätigte Reservation von [Hotelzimmern](#) besitzen, weil Sie sonst riskieren, keine Unterkunft zu finden.

Orte-Info-Blätter - Fort-Dauphin



Kanone beim [Museum](#)



Türe zum [Gefängnis](#)



[Moschee](#)



Ruine des ehemaligen [Forts](#)

[Siehe auch Panoramabilder Süden](#)



[Badestrand](#) – siehe auch [Panoramabilder](#)



[Fischer](#)



Kanal nach [Locaro](#)

Orte-Info-Blätter - Fort-Dauphin



Chez [Perline](#), hier isst man ganz gut

Siehe auch [Panoramabilder Süden](#)



Luftaufnahme der Halbinsel von [Fort-Dauphin](#) – siehe auch [Panoramabilder](#)



[Lyzeum](#)



Westliche [Bucht](#) mit Halbinsel

Orte-Info-Blätter - Fort-Dauphin



[Gebäude](#) der [Handelskammer](#) von Fort-Dauphin



[Postfächer](#)



Übersicht über die Lage der [Hotels](#)



Neues Kasino



Neubau des Minen-Ministeriums



Umfahrungsstrasse erstellt für das Titan-Projekt

Orte-Info-Blätter - Fort-Dauphin



Es hat mehrere [Banken](#), die BFV...



...und die BOA mit Geldautomaten

Orte-Info-Blätter - Fort-Dauphin

Wirtschafts- und Touristik-Karte der Region Fort-Dauphin

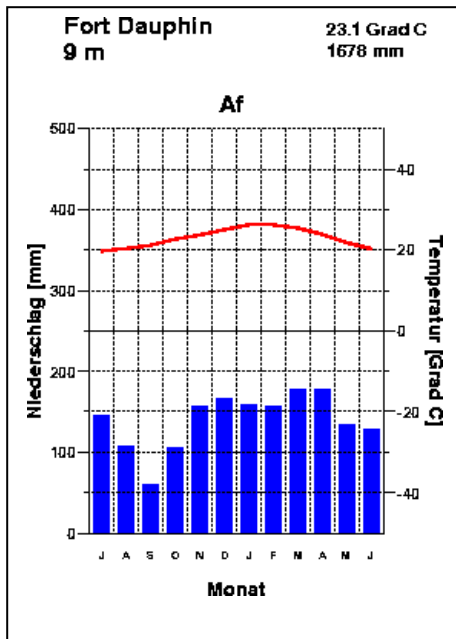


Legende der Symbole siehe „Ortschaften“ – [Tolanaro](#) auf der letzten Seite.

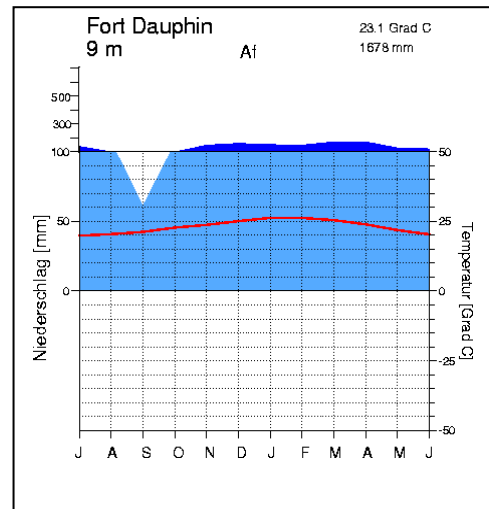
Der Ort verfügt über eine eigene Web Site: <http://www.fort-dauphin.com/>

Orte-Info-Blätter - Fort-Dauphin

Klimadiagramm von Fort-Dauphin



Monat	mm	°C
Jan.	159	26.2
Feb.	156	26.2
März	178	25.4
Apr.	178	23.9
Mai	135	21.8
Juni	129	20.3
Juli	146	19.8
Aug.	107	20.4
Sep.	61	21.2
Okt.	106	22.7
Nov.	156	23.7
Dez.	167	25.1
Jahr	1678	23.1



Klimadiagramm der Web-Site:
www.klimagramme.de

[Siehe auch Panoramabilder Süden](#)



Panorama-Bild vom Pic Saint Louis aus ab der Web Site: <http://www.fort-dauphin.com/>

▶ Siehe auch unter „[Aussichtspunkte](#)“ – Süden, unter „[Baden](#)“ – Liste der Badestrände / [Süden](#), unter „[Baustil und Gebäude](#)“, unter „[Bevölkerung](#)“, unter „[Camping](#)“, unter „[Distanz- und Fahrzeit-Tabellen](#)“ – Fahrzeit-Tabelle und Distanz-Tabellen „ganze Insel“ und „Süd-Westen“, unter „[Flughäfen](#)“, unter „[Gebirge](#)“ – Pic St. Louis, unter „[Geographie](#)“ – [Süden](#), unter „[Geschichte](#)“, unter „[Gesundheitswesen](#)“, unter „[Gruppengröße](#)“, unter „[Hotels](#)“ – Liste der Hotels / [Fort-Dauphin](#), unter „[Hotelverzeichnis](#)“ – Fort-Dauphin, unter „[Infrastruktur](#)“ – [Brücken](#), [Energieversorgung](#), [Häfen](#), [Strassen](#), unter „[Kirchen](#)“, unter „[Landwirtschaft](#)“, unter „[Märkte](#)“, unter „[Menschen und Gesichter](#)“, unter „[Museen](#)“ – Musée de l’Anosy, unter „[Nachtleben](#)“, unter „[Nahrungsmittel](#)“, unter „[Nationalstrassen](#)“, unter „[Naturschutzpärke](#)“ – [Andohahela](#), [Nahampoana](#), [Réserve La Cascade](#), [Berenty-Park](#), unter „[Orte-Info-Blätter](#)“ – [Fort-Dauphin](#), unter „[Ortschaften](#)“ – [Amboasary](#), [Ambovombe](#), [Ampanihy](#), [Ejeda](#), [Ihosy](#), [Tolanaro](#), [Tsiombe](#), unter „[Pflanzen](#)“ – [Bambus](#), [Becherpflanzen](#), [Heilpflanzen](#), [Ravenale](#), [Regenwald](#), [Sisal](#), unter „[Postleitzahlen](#)“, unter „[Reiserouten](#)“ – [Grosse Süd-Tour](#), [Kleine Süd-Tour](#), [Erlebnis-Süd-Tour](#), [Süd-Nord-Tour](#) sowie unter Zusatzprogramme – [Fort-Dauphin](#), [Motorrad-Touren](#), unter „[Restaurants](#)“, unter „[Schreibweise der Ortsnamen](#)“, unter „[Sonnenauf- und -untergänge](#)“, unter „[Spiel und Sport](#)“, unter „[Sportaktivitäten](#)“ – [Baden und Schwimmen](#), [Tauchen](#), [Wandern](#), [Wassersport](#), unter „[Strassenverhältnisse](#)“, unter „[Tiere](#)“ – [Echsen und Krokodile](#), [Fische und Meerestiere](#), [Fliegende Hunde](#), [Frösche](#), [Insekten](#), [Lemuren](#), [Schildkröten](#), unter „[Totenkult](#)“, unter „[Touristik-Karten](#)“ – [Süden](#), unter „[Verkehrsmittel](#)“ – [Lastwagen](#), [Schiffe](#) und unter „[Wahrzeichen und Highlights](#)“ – Badestrände, Historische Orte, Korallenriffe.

Weitere Foto-Impressionen siehe unter „[Ortschaften](#)“ – [Tolanaro](#) und unter „[Reiserouten](#)“ – Zusatzprogramm [Fort-Dauphin](#)

[Was ist neu?](#)
[Inhaltsverzeichnis](#)
[Stichwortverzeichnis](#)

NAVIGIEREN
[Download](#)
[Unsere Website](#)

[Reiseprospekt](#)
[Newsletter](#)
[Kontakt aufnehmen](#)