

Bedeutung des Namens	Stadt der Tausend, kurz auch Tana genannt	
<u>Provinz</u>	Hauptstadt der Provinz Antananarivo	
Lage	Meteorologische Anstalt: 1276 m ü.M., 18°48'S / 47°29'E	
<u>Klima</u>	Südwinter nachts kühl, Südsommer warm	
<u>Einwohnerzahl</u>	Ca. 1,7 bis 2,0 Mio. – offiziell spricht man nur von 1 391 500.	
<u>Bevölkerung</u>	Merina, aber auch Menschen aller anderen Bevölkerungsgruppen und Rassen	
<u>Landwirtschaft</u>	<u>Reis</u> , Gemüse	
<u>Industrie</u>	Textilverarbeitung, Nahrungsmittel, diverse Vertretungen internationaler Firmen sowie zahlreiche Verarbeitungsbetriebe in der Zollfrei-Zone	
Flugverbindung	Internationaler <u>Flughafen</u> mit Flügen nach Europa, Südafrika, La Réunion, Mauritius, Kenia, Komoren, Singapur	
Strassenverbindung	Alle wichtigen <u>Nationalstrassen</u> führen von hier in die Provinzen	
<u>Hotels</u>	Colbert, France, Hilton, Tana-Plazza usw.	 Zum Öffnen auf der <a href="#">Website</a>  <a href="http://www.dilag-tours.ch/de/video_madagaskar_tana.htm">http://www.dilag-tours.ch/de/video_madagaskar_tana.htm</a>  Zum Öffnen auf Ihrem <a href="#">PC</a>
<u>Restaurants</u>	Buffet du Jardin, La Rotonde, La Boussole usw.	
<u>Nachtleben</u>	Mehrere Nachtlokale wie Indra, Le Caveau, Le Caleidoscope, Pandora, Busse sowie Kasinos in den Hotels Colbert und Hilton	
Ausflugsmöglichkeiten	Zoologischer Garten, Rova, <u>Aambohimanga</u> , Ambohidratrimo, <u>Lac Ampefy</u> , <u>Lac Mantasoa</u> , Naturreservat <u>Andasibe</u>	
Spezialitäten	Diverse Märkte, grosser <u>Souvenirmarkt</u> , alle Ministerien, diverse "Rova" (Königsschlösser)	
<u>Symbole</u>		
<b>DILAG-TOURS</b> -Reiseprogramme	Beginn und Ende aller <u>Touren</u> der <b>DILAG-TOURS</b>	

## Orte-Info-Blätter - Antananarivo




Luftaufnahme der Hauptstadt im Morgennebel



Sitz des Bürgermeisters



Abendstimmung auf der Av. de l'Indépendance



[Siehe auch Panoramabilder](#)

[Rova](#) vom Zoo aus – siehe auch [Panoramabilder](#)



Lac Anosy vom Rova aus



Stände und Lauben auf dem Hauptplatz



Die [Treffpunkte](#): Das Buffet du Jardin...



...und das [Glacier](#)

## Orte-Info-Blätter - Antananarivo



Avenue de l'Indépendance...



...an einem Sonntag



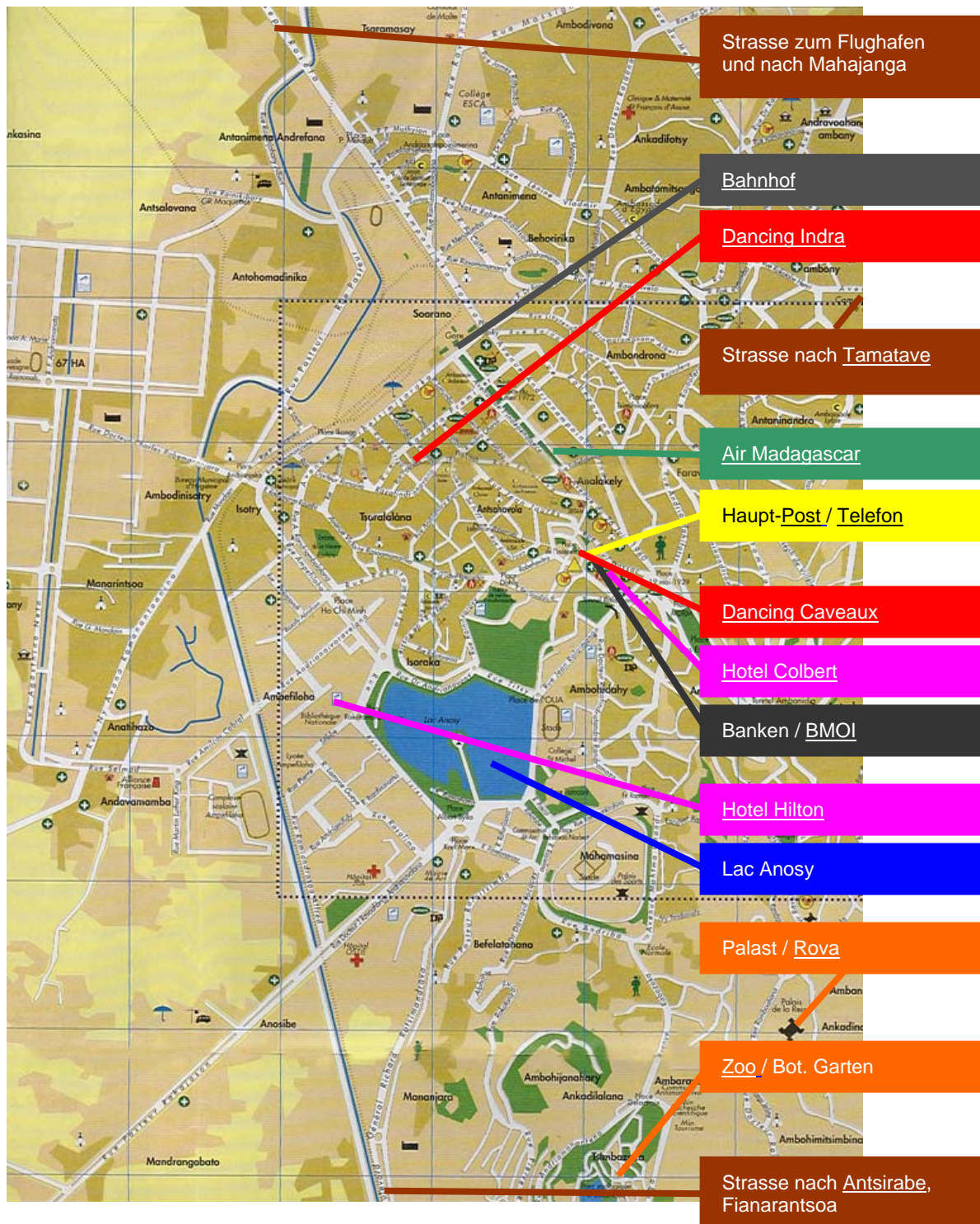
Die jetzige [Senat](#) und grosszügige...



... Strassenzüge prägen das Bild des neuen Tana

# Orte-Info-Blätter - Antananarivo

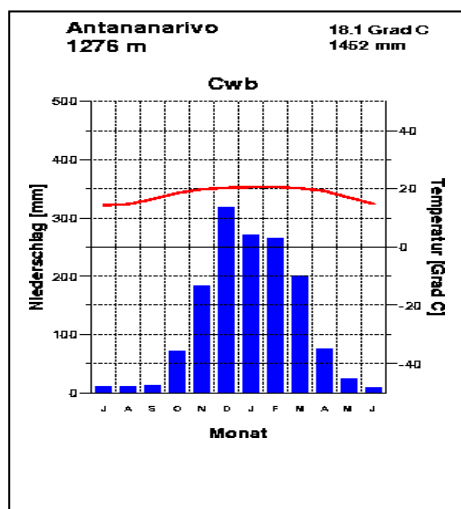
Stadtplan von Antananarivo



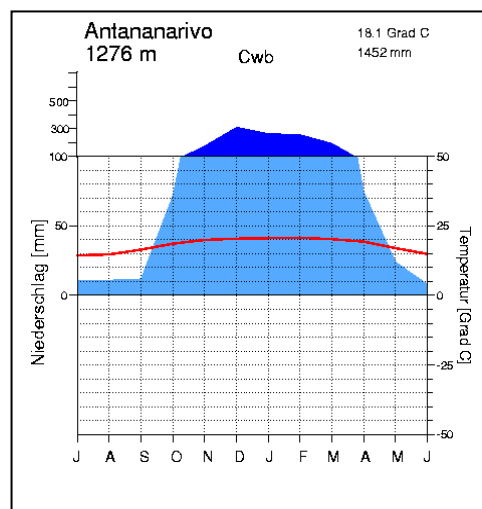
In Tana kann der Stadtplan von Antananarivo zum Preise von FMG 25'000 gekauft werden. Zudem befinden sich alle bestehenden Stadtpläne auf den Fahrzeugen der **DILAG-TOURS**. Für Stadtrundgänge zu Fuss siehe das Kapitel „[Stadt-Rundgänge](#)“

# Orte-Info-Blätter - Antananarivo

## Klimadiagramm von Antananarivo



Monat	mm	° C
Jan.	271	20.6
Feb.	265	20.7
März	201	20.2
Apr.	75	19.3
Mai	24	17.0
Juni	8	14.9
Juli	11	14.4
Aug.	11	14.7
Sept.	12	16.4
Okt.	72	18.6
Nov.	184	19.9
Dez.	318	20.4
<b>Jahr</b>	<b>1452</b>	<b>18.1</b>



Klimadiagramm der Web-Site:

[www.klimagramme.de](http://www.klimagramme.de)



Die Kapitale des Landes liegt inmitten von [Reisfeldern](#)

▶ Siehe auch unter „[Aussichtspunkte](#)“, unter „[Baustil und Gebäude](#)“, unter „[Denkmäler](#)“, unter „[Diebstähle/Beraubungen](#)“, unter „[Distanz- und Fahrzeit-Tabellen](#)“ – Fahrzeiten sowie Tabelle „Distanzen - ganze Insel“, Tabelle „Distanzen - Osten“, Tabelle „Distanzen - Norden“, Tabelle „Distanzen – Süd-Westen“, Tabelle „Distanzen – Westen“, unter „[Eckdaten des Landes](#)“, unter „[Flughäfen](#)“, unter „[Geographie](#)“ – [Hochland](#), unter „[Geschichte](#)“, unter „[Gewässer](#)“, unter „[Gruppengrößen](#)“, unter „[Hotels](#)“ – Liste der Hotels von [Antananarivo](#), unter „[Hotelverzeichnis](#)“ – Antananarivo, unter „[Industrie](#)“, unter „[Infrastruktur](#)“ – [Bewässerung](#), [Strom und Wasser](#), unter „[Kartenmaterial](#)“, unter „[Klima](#)“, unter „[Kunst und Kultur](#)“ – Ambohimanga, unter „[Kuriositäten](#)“, unter „[Links](#)“ – Antananarivo, unter „[Märkte](#)“, unter „[Museen](#)“, unter „[Nachtleben](#)“, unter „[Nationalstrassen](#)“, unter „[Naturschutzpärke](#)“ – [Andasibe](#), [Privatparks](#) (Croc Farm), unter „[Öffnungszeiten](#)“, unter „[Ordnungskräfte](#)“, unter „[Orte-Info-Blätter](#)“ – [Antananarivo](#), unter „[Ortschaften](#)“ – [Ambohimanga](#), unter „[Pflanzen](#)“ – [Bäume](#) (Jakaranda), [Sukkulenten](#) (botanischer Garten), unter „[Postleitzahlen](#)“, unter „[Preise](#)“, unter „[Reis](#)“, unter „[Reiserouten](#)“ – [Eisenbahn-Tour](#), Zusatzprogramme [Ambohimanga](#), [Motorrad-Touren](#), [Rundflug Itasy-Tsingy-Morondava](#), unter [Religionen](#), unter „[Restaurants](#)“, unter „[Rova](#)“, unter „[Schreibweise der Ortsnamen](#)“, unter „[Souvenirs](#)“ – [Teppiche](#), unter „[Spiel und Sport](#)“, unter „[Sportaktivitäten](#)“ – [Baden/Schwimmen](#), [Golfen](#), [Reiten](#), [Wandern](#), unter „[Staatsform](#)“, unter „[Städte](#)“ – [Antananarivo](#), unter „[Stadtpläne](#)“, unter „[Strassenverhältnisse](#)“, unter „[Telefon](#)“, unter „[Tiere](#)“ – zoologischer Garten und Croc Farm, [Krokodile](#), [Fossa](#), [Vögel](#), unter „[Touristik-Karten](#)“ – [Hochland](#), unter „[Verkehrsmittel](#)“ – [Eisenbahnen](#), [Flugzeuge](#), unter „[Wirtschaft](#)“ und unter „[Zugsfahrplan](#)“.

[Was ist neu?](#)

[Inhaltsverzeichnis](#)

[Stichwortverzeichnis](#)

[NAVIGIEREN](#)

[Download](#)

[Unsere Website](#)

[Reiseprospekt](#)

[Newsletter](#)

[Kontakt aufnehmen](#)