













Bedeutung des Namens	Wo es Hagel hat	 Öffnen auf der Webseite: http://www.dilag-tours.ch/de/video_madagaskar_market_ambanja.htm Öffnen auf dem PC
<u>Provinz</u>	Antsiranana	
Lage	Ca. 210 Kilometer südlich von <u>Diego-Suarez</u>	
<u>Klima</u>	Tropisches Klima	
Einwohnerzahl	Ca. 40'000 – offiziell werden nur 30 350 ausgewiesen	
Bevölkerung	Tsimihety und Sakalava	
<u>Landwirtschaft</u>	Kaffee, Kakao, Zuckerrohr, Pfeffer, <u>Ylang-Ylang</u> , <u>Vanille</u>	
Industrie	keine	
Flugverbindung	Ab Tana	
Strassenverbindung	Über die RN 4 bis <u>Ambondromamy</u> und anschliessend über die RN 6 (schlechte Piste) – Reisezeit mindestens 2 Tage ab Antananarivo, über die RN 6 (sehr gute Strasse) ab Diego-Suarez in 3 bis 4 Stunden und/oder von <u>Hell Ville</u> (Nosy Be) mit der <u>Fähre</u> oder dem Schnellboot	
<u>Hotels</u>	Hotel Le Dauphin Bleu, La Mer und Baobab, alle drei in Ankify am Meer, ca. 15 Kilometer von Ambanja entfernt sowie Hotel Ylang Ylang, Diamant 10 und Hotel Palma Nova in Ambanja	
Restaurants	Cocotier, Patrizia	
<u>Nachtleben</u>	Zwei Dancings	
Ausflugsmöglichkeiten	Nach Ankify und mit den Schnellbooten nach <u>Hell Ville</u> auf Nosy Be oder über die RN 6 nach <u>Diego Suarez</u> , zu den <u>Tsingy von Ankarana</u> und zum <u>Forêt d'Ambre</u> , Wasserfall von <u>Mahamanina</u>	
Spezialitäten	Kann auch von Nosy Be aus mit dem Schiff erreicht werden	
<u>Symbole</u>	          	
DILAG-TOURS - Reiseprogramme	<u>Grosse Nord-Tour</u> , <u>Kleine Nord-Tour</u> , <u>Zusatzprogramm Nosy Be</u>	

Orte-Info-Blätter - Ambanja



Blick von Ankify auf die [Mangrovenbucht](#)



[Gerichtsgebäude](#) mit Kleiderstand



[RN 6](#) in der Stadt



[Gebäude](#) der Provinzregierung



[Kaffeefrüchte](#)



Scharfe [Gewürzschoten](#)

► Siehe auch unter „[Aussichtspunkte](#)“, unter „[Baden](#)“ – Liste der Badestrände / [Norden](#), unter „[Baustil und Gebäude](#)“, unter „[Camping](#)“, unter „[Distanz- und Fahrzeit-Tabellen](#)“ – Norden, unter „[Früchte](#)“, unter „[Gebirge](#)“, unter „[Geographie](#)“ – [Norden](#), unter „[Hotels](#)“ – Liste der Hotels / [Ambanja](#), unter „[Hotelliste](#)“ – Ambanja. [Infrastruktur](#) – [Fähren](#), [Häfen](#), [Wasser und Strom](#), unter „[Industrie](#)“, unter „[Inseln und Nebeninseln](#)“, unter „[Klima](#)“, unter „[Landwirtschaft](#)“, unter „[Nachtleben](#)“ – Ambanja, unter „[Nationalstrassen](#)“, unter „[Naturschutzpärke](#)“, [Ankarana](#), [Lokobe](#), unter „[Orte-Info-Blätter](#)“ – [Ambanja](#), unter „[Ortschaften](#)“ – [Ambanja](#), [Hell Ville](#), unter „[Pflanzen](#)“ – [Bäume](#), [Mangroven](#), [Vanille](#), [Ylang-Ylang](#), unter „[Postleitzahlen](#)“, unter „[Reiserouten](#)“ – [Kleine Nord-Tour](#) und [Grosse Nord-Tour](#) sowie Zusatzprogramm [Diego-Suarez](#), [Nosy Be](#), unter „[Restaurants](#)“, unter „[Sonnenauf- und -untergänge](#)“, unter „[Souvenirs](#)“ – [Gewürze](#), unter „[Spiel und Sport](#)“, unter „[Sportaktivitäten](#)“ – [Wassersport](#), [Wandern](#), unter „[Städte](#)“ – [Antsiranana](#), unter „[Strassenverhältnisse](#)“, unter „[Tiere](#)“ – [Echsen](#), [Insekten](#), [Lemuren](#), [Schlangen](#), unter „[Touristik-Karten](#)“ – [Norden](#), unter „[Tsingy](#)“ – Tsingy von Ankarana und rote Tsingy, unter „[Vegetationszonen](#)“ und unter „[Verkehrsmittel](#)“ – [Fähren](#), [Schiffe](#).

[Was ist neu?](#)
[Inhaltsverzeichnis](#)
[Stichwortverzeichnis](#)

[NAVIGIEREN](#)
[Download](#)
[Unsere Website](#)

[Reiseprospekt](#)
[Newsletter](#)
[Kontakt aufnehmen](#)

Orte-Info-Blätter - Ambanja



[Kakaofrüchte](#)



[Haus](#) am Hauptplatz



[Vanille](#)



[Ylang Ylang](#) Blüten



Zum Öffnen auf der [Website](http://www.dilag-tours.ch/de/video_madagaskar_ylang_ylang_destilliererie.htm)
http://www.dilag-tours.ch/de/video_madagaskar_ylang_ylang_destilliererie.htm

Zum Öffnen auf Ihrem [PC](#)

Orte-Info-Blätter - Ambanja



Piroge auf dem Fluss [Sambirano](#)



Antike [Waage](#) auf dem [Markt](#)



[Kakaofrucht](#) am [Baum](#) und...



...aufgeschnitten



Eine der grossen Plantagen



[Kirche](#)



[Vanille](#)



[Frauen](#) mit bunten [Kleidern](#)



Brücke über den Fluss [Sambirano](#)



Sogar ein **Cyber-Café** ist vorhanden



Schüler werden mit **Pousse-Pousse** zur **Schule** gefahren

Orte-Info-Blätter - Ambanja



[Landwirtschaftliches](#) Institut und Ausbildungszentrum in [Ambanja](#)

[Was ist neu?](#)

[Inhaltsverzeichnis](#)

[Stichwortverzeichnis](#)

NAVIGIEREN

[Download](#)

[Unsere Website](#)

[Reiseprospekt](#)

[Newsletter](#)

[Kontakt aufnehmen](#)